

 <b>COHIFE - DATOS HIDROMETRICOS</b> <b>RIOS PASAJE - JURAMENTO - SALADO</b>										
FECHA	<b>SALTA</b>									
	CAUDALES DIARIOS				AFOROS		AFOROS		AFOROS	
	AES CABRA CORRAL		AES TUNAL		SSRHN TUNAL		SSRHN CANAL DE DIOS (AA)		S. del Agua Salta Tomas de Riego	
	Cota Embalse (m)	Q. Erogado (m <sup>3</sup> /s)	Cota Embalse (m)	Q. Erogado (m <sup>3</sup> /s)	H (m)	Q. Aforado (m <sup>3</sup> /s)	H (m)	Q. Aforado y Calculado (m <sup>3</sup> /s)	Sumatoria de Q. Aforados MI (m <sup>3</sup> /s)	Sumatoria de Q. Aforados MD (m <sup>3</sup> /s)
01-01-15	1026,27	8,80	470,82	25,18	0,38		0,60	15,71		
02-01-15	1026,29	8,30	470,80	25,34	0,38		0,65	17,46		
03-01-15	1026,28	8,40	470,77	25,86	0,38		0,65	17,46		
04-01-15	1026,28	8,30	470,74	25,86	0,36		0,63	16,76		
05-01-15	1026,27	8,40	470,70	25,96	0,36		0,59	15,37		
06-01-15	1026,27	9,43	470,65	25,96	0,36		0,59	15,37		
07-01-15	1026,26	9,57	470,60	26,18	0,36		0,58	15,03		
08-01-15	1026,26	9,19	470,56	26,03	0,36		0,58	15,03		
09-01-15	1026,27	9,23	470,53	26,18	0,36		0,50	12,36		
10-01-15	1026,26	9,84	470,49	26,86	0,36		0,50	12,36		
11-01-15	1026,26	10,11	470,43	23,82	0,36		0,50	12,36		
12-01-15	1026,25	9,98	470,40	23,82	0,36		0,49	12,04		
13-01-15	1026,25	9,80	470,37	23,82	0,33		0,46	11,08		
14-01-15	1026,27	9,50	470,35	24,02	<b>0,32</b>	<b>24,25</b>	0,46	11,08		
15-01-15	1026,28	11,20	470,49	23,62	0,36		<b>0,52</b>	<b>12,67</b>		
16-01-15	1026,31	11,00	470,55	23,62	0,36		0,48	11,72		
17-01-15	1026,32	8,88	470,58	23,52	0,37		0,47	11,40		
18-01-15	1026,33	9,00	470,60	23,52	0,36		0,47	11,40		
19-01-15	1026,35	10,10	470,62	23,52	0,36		0,46	11,08		
20-01-15	1026,36	9,09	470,66	23,38	0,36		0,46	11,08		
21-01-15	1026,37	10,10	471,07	22,88	0,42		0,59	15,37		
22-01-15	1026,43	9,54	471,22	22,78	0,34		0,67	18,17		
23-01-15	1026,47	9,75	471,30	23,15	0,37		0,66	17,81		
24-01-15	1026,49	10,39	471,34	23,60	0,34		0,64	17,11		
25-01-15	1026,50	9,42	471,40	23,50	0,34		0,60	15,71		
26-01-15	1026,53	15,40	471,45	22,50	0,38		0,60	15,71		
27-01-15	1026,52	19,29	471,47	23,50	0,36		0,60	15,71		
28-01-15	1026,53	14,07	471,51	23,45	0,36		0,51	12,69		
29-01-15	1026,55	8,93	471,56	23,05	0,38		0,51	12,69		
30-01-15	1026,60	8,11	471,59	25,25	0,36		0,51	12,69		
31-01-15	1026,63	8,02	471,62	26,48	0,36		0,82	23,70		


 <b>COHIFE - DATOS HIDROMETRICOS</b> <b>RIOS PASAJE - JURAMENTO - SALADO</b>										
FECHA	<b>SALTA</b>									
	CAUDALES DIARIOS				AFOROS		AFOROS		AFOROS	
	AES CABRA CORRAL		AES TUNAL		SSRHN TUNAL		SSRHN CANAL DE DIOS (AA)		S. del Agua Salta Tomas de Riego	
	Cota Embalse (m)	Q. Erogado (m <sup>3</sup> /s)	Cota Embalse (m)	Q. Erogado (m <sup>3</sup> /s)	H (m)	Q. Aforado (m <sup>3</sup> /s)	H (m)	Q. Aforado y Calculado (m <sup>3</sup> /s)	Sumatoria de Q. Aforados MI (m <sup>3</sup> /s)	Sumatoria de Q. Aforados MD (m <sup>3</sup> /s)
01-02-15	1026,66	8,08	471,63	26,48	0,36		0,82	23,70		
02-02-15	1026,69	7,85	471,63	25,70	0,36		0,82	23,70		
03-02-15	1026,70	8,20	471,62	26,48	0,38		0,57	14,69		
04-02-15	1026,73	8,20	471,61	25,70	0,38		0,57	14,69		
05-02-15	1026,77	8,20	471,58	25,72	0,38		0,57	14,69		
06-02-15	1026,83	8,00	471,59	25,70	0,36		0,53	13,35		
07-02-15	1026,91	7,98	471,60	25,70	<b>0,40</b>	<b>27,76</b>	0,44	10,45		
08-02-15	1026,96	7,89	471,63	25,70	0,36		<b>0,49</b>	<b>12,85</b>		
09-02-15	1027,02	7,89	471,69	25,60	0,36		0,49	12,04		
10-02-15	1027,09	8,02	471,79	28,46	0,36		0,45	10,76		
11-02-15	1027,17	8,32	471,80	28,46	0,40		0,44	10,45		
12-02-15	1027,21	8,08	471,80	28,03	0,42		0,44	10,45		
13-02-15	1027,25	7,88	471,80	27,72	0,42		0,42	9,83		
14-02-15	1027,30	8,01	471,79	27,72	0,42		0,42	9,83		
15-02-15	1027,33	7,70	471,79	26,98	0,42		<b>0,45</b>	<b>10,76</b>		
16-02-15	1027,39	7,96	471,86	26,76	0,48		0,49	12,04		
17-02-15	1027,49	8,55	472,16	32,77	0,48		0,50	12,36		
18-02-15	1027,57	7,01	472,26	34,65	0,48		0,50	12,36		
19-02-15	1027,63	7,48	472,35	33,12	0,48		0,76	21,45		
20-02-15	1027,69	6,75	472,41	37,05	0,48		0,76	21,45		
21-02-15	1027,73	7,56	472,42	36,60	0,52		0,79	22,57		
22-02-15	1027,78	7,04	472,41	38,56	0,52		0,70	19,25		
23-02-15	1027,82	6,41	472,41	37,68	0,52		0,73	20,34		
24-02-15	1027,87	7,80	472,40	37,68	0,58		0,73	20,34		
25-02-15	1027,92	7,86	472,41	37,68	0,58		0,73	20,34		
26-02-15	1027,96	7,77	472,44	45,03	0,58		0,71	19,61		
27-02-15	1028,16	7,61	472,48	45,06	0,80		0,74	20,71		
28-02-15	1028,33	7,30	472,70	49,58	0,80		0,85	24,85		


COHIFE - DATOS HIDROMETRICOS RIOS PASAJE - JURAMENTO - SALADO										
FECHA	SALTA									
	CAUDALES DIARIOS				AFOROS		AFOROS		AFOROS	
	AES CABRA CORRAL		AES TUNAL		SSRHN TUNAL		SSRHN CANAL DE DIOS (AA)		S. del Agua Salta Tomas de Riego	
	Cota Embalse (m)	Q. Erogado (m3/s)	Cota Embalse (m)	Q. Erogado (m3/s)	H (m)	Q. Aforado (m3/s)	H (m)	Q. Aforado y Calculado (m3/s)	Sumatoria de Q. Aforados MI (m3/s)	Sumatoria de Q. Aforados MD (m3/s)
01-03-15	1028,47	7,95	472,88	49,79						
02-03-15	1028,59	6,76	472,98	49,81						
03-03-15	1028,69	6,89	473,06	49,10						
04-03-15	1028,79	6,81	473,40	76,65						
05-03-15	1028,92	7,16	473,72	81,17						
06-03-15	1029,03	7,21	473,94	84,73						
07-03-15	1029,14	7,14	474,18	135,68						
08-03-15	1029,24	7,08	474,61	183,34						
09-03-15	1029,37	7,02	474,76	195,11						
10-03-15	1029,47	7,03	474,61	185,39						
11-03-15	1029,54	7,02	474,39	176,12						
12-03-15	1029,61	7,34	474,17	164,90						
13-03-15	1029,68	7,11	473,88	76,42						
14-03-15	1029,71	7,15	473,82	77,36						
15-03-15	1029,77	7,10	473,92	115,93						
16-03-15	1029,85	7,10	474,10	127,69						
17-03-15	1029,92	7,67	474,00	110,63						
18-03-15	1030,01	8,15	473,87	82,84						
19-03-15	1030,17	8,51	473,89	79,18						
20-03-15	1030,28	9,18	473,89	78,48						
21-03-15	1030,36	8,17	473,88	79,43						
22-03-15	1030,46	8,48	473,87	80,22	0,68	84,88				
23-03-15	1030,55	7,85	473,84	79,09			111,16			
24-03-15	1030,63	7,08	473,79	79,32						
25-03-15	1030,72	7,55	473,73	59,82						
26-03-15	1030,81	7,31	473,81	54,83						
27-03-15	1030,89	6,88	473,88	54,50						
28-03-15	1030,99	7,04	473,92	54,50						
29-03-15	1031,07	7,20	473,94	54,50						
30-03-15	1031,13	7,61	473,92	41,01						
31-03-15	1031,18		473,96							

MAX	1031,18	29,63	475,91	195,11	0,80	84,88	1,10	111,16		
MED	1028,28	15,28	473,41	34,92	0,36	31,49	0,57	15,03		
MIN	1026,14	6,41	470,21	18,10	0,10	17,43	0,27	5,50		

SITUACIÓN AL 02/04/2015	ACTUALIZADO CON DATOS RECIBIDOS AL 02/04/2015	ACTUALIZADO CON DATOS RECIBIDOS AL 02/04/2015	ACTUALIZADO CON DATOS RECIBIDOS AL 07/04/2015	ACTUALIZADO CON DATOS RECIBIDOS AL 07/04/2015	SIN DATOS
OBS	La información de esta estación fue aportada por el Ing. Mario Basannickish del INTA Reconquista	La información de esta estación fue aportada por el Ing. Mario Basannickish del INTA Reconquista	Los datos disponibles de alturas de la BDI - SSRHN, son a fecha 30/01/2015.	Los datos disponibles alturas de la BDI - SSRHN, son a fecha 30/01/2015. NOTA: se está trabajando para reconstituir las alturas del mes de marzo	

 <b>COHIFE - DATOS HIDROMETRICOS</b> <b>RIOS PASAJE - JURAMENTO - SALADO</b>												
SGO. DEL ESTERO												
FECHA	AFOROS		AFOROS		CAUDALES DIARIOS				AFOROS			
	SSRHN EL ARENAL		SSRHN CANAL DE LA PATRIA		SRH S. del Estero DIQUE FIGUEROA				SRH S. del Estero <small>(Corp. Riego R. Dulce)</small> Canal Jume Esquina <small>(Aforador Barriallo)</small>		SSRHN SUNCHO CORRAL	
	H (m)	Q. Aforado (m3/s)	H (m)	Q. Aforado (m3/s)	Cota Embalse (m)	Canal Gini Q. Erogado (m3/s)	Canal S Jorge Q. Erogado MI (m3/s)	Vertedero Q. Erogado (m3/s)	H (m)	Q. Aforado (m3/s)	H (m)	Q. aforado (m3/s)
01-01-15	0,80											
02-01-15	0,79											
03-01-15	0,79											
04-01-15	0,78											
05-01-15	0,78											
06-01-15	0,80											
07-01-15	0,81											
08-01-15	0,83											
09-01-15	0,85											
10-01-15	0,85											
11-01-15	0,86											
12-01-15	0,86											
13-01-15	0,87											
14-01-15	0,90											
15-01-15	0,90											
16-01-15	0,89											
17-01-15	0,87											
18-01-15	0,88											
19-01-15	0,89											
20-01-15	0,90											
21-01-15	0,88											
22-01-15	0,87										2,30	11,55
23-01-15	0,87											
24-01-15	0,86											
25-01-15	0,85											
26-01-15	0,85											
27-01-15	0,85											
28-01-15	<b>0,80</b>	<b>13,12</b>										
29-01-15	0,79											
30-01-15	0,77											
31-01-15												

 <b>COHIFE - DATOS HIDROMETRICOS</b> <b>RIOS PASAJE - JURAMENTO - SALADO</b>												
SGO. DEL ESTERO												
FECHA	AFOROS		AFOROS		CAUDALES DIARIOS				AFOROS			
	SSRHN EL ARENAL		SSRHN CANAL DE LA PATRIA		SRH S. del Estero DIQUE FIGUEROA				SRH S. del Estero <small>(Corp. Riego R. Dulce)</small> Canal Jume Esquina <small>(Aforador Barriallo)</small>		SSRHN SUNCHO CORRAL	
	H (m)	Q. Aforado (m3/s)	H (m)	Q. Aforado (m3/s)	Cota Embalse (m)	Canal Gini Q. Erogado (m3/s)	Canal S Jorge Q. Erogado MI (m3/s)	Vertedero Q. Erogado (m3/s)	H (m)	Q. Aforado (m3/s)	H (m)	Q. aforado (m3/s)
01-02-15												
02-02-15												
03-02-15												
04-02-15												
05-02-15												
06-02-15												
07-02-15												
08-02-15												
09-02-15												
10-02-15												
11-02-15												
12-02-15												
13-02-15												
14-02-15												
15-02-15												
16-02-15												
17-02-15												
18-02-15											2,22	11,62
19-02-15	0,85	14,95										
20-02-15												
21-02-15												
22-02-15												
23-02-15												
24-02-15												
25-02-15												
26-02-15												
27-02-15												
28-02-15												

 <b>COHIFE - DATOS HIDROMETRICOS</b> <b>RIOS PASAJE - JURAMENTO - SALADO</b>												
SGO. DEL ESTERO												
FECHA	AFOROS		AFOROS		CAUDALES DIARIOS				AFOROS			
	SSRHN EL ARENAL		SSRHN CANAL DE LA PATRIA		SRH S. del Estero DIQUE FIGUEROA				SRH S. del Estero (Corp. Riego R. Dales) Canal Jume Esquina (Aforador Barriallo)		SSRHN SUNCHO CORRAL	
	H (m)	Q. Aforado (m3/s)	H (m)	Q. Aforado (m3/s)	Cota Embalse (m)	Canal Gini Q. Erogado (m3/s)	Canal S Jorge Q. Erogado MI (m3/s)	Vertedero Q. Erogado (m3/s)	H (m)	Q. Aforado (m3/s)	H (m)	Q. Aforado (m3/s)
01-03-15								13,00				
02-03-15								13,00				
03-03-15								13,00	0,00			
04-03-15								13,00	0,00			
05-03-15								13,00	0,00			
06-03-15								13,00	0,00			
07-03-15								18,00	0,00			
08-03-15								18,00	0,00			
09-03-15								18,00	0,00			
10-03-15								18,00	0,00			
11-03-15	3,45	162,85						28,00	0,00	2,75	17,27	
12-03-15								28,00	0,00			
13-03-15							8,00	28,00	0,00			
14-03-15							8,00	28,00	0,00			
15-03-15							8,00	28,00	0,00			
16-03-15							8,00	28,00	0,00			
17-03-15							8,00	28,00	0,00			
18-03-15							8,00	28,00	0,00			
19-03-15							8,00	28,00	0,00			
20-03-15							8,00	31,00	0,00			
21-03-15							8,00	31,00	0,00			
22-03-15							8,00	36,00	0,00			
23-03-15							20,00	36,00	0,00			
24-03-15							20,00	189,00	0,00			
25-03-15							20,00	290,00	0,00			
26-03-15							3,00	248,00	0,00			
27-03-15							3,00	208,00	0,00			
28-03-15							3,00	161,00	0,00			
29-03-15							3,00	123,00	0,00			
30-03-15							3,00	119,00	0,00			
31-03-15							3,00	103,00	0,00			

MAX	3,45	162,85				20,00		290,00	1,10	9,30	2,86	20,04
MED	0,75	23,17				8,32		63,77	0,78	1,61	2,42	12,69
MIN	0,22	2,76				3,00		13,00	0,45	0,00	1,51	3,88

SITUACIÓN AL 02/04/2015	ACTUALIZADO CON DATOS RECIBIDOS AL 07/04/2015	SIN DATOS	ACTUALIZADO CON DATOS RECIBIDOS DE LA APRH DE SANTIAGO DEL ESTERO	SIN APORTES DESDE EL 3 DE MARZO DE 2015	ACTUALIZADO CON DATOS RECIBIDOS AL 07/04/2015
OBS	Los datos disponibles de alturas de la BDI - SSRHN, son a fecha 30/01/2015.	Se instalara una estación en Santos Lugares Sin nueva información	La información recibida se detalla en el informe de Marzo 2015	El 13 de Enero de 2015 se comenzó a recibir información de esta sección, con aforos de Enero a Octubre de 2014	



**COHIFE - DATOS HIDROMETRICOS**  
RIOS PASAJE - JURAMENTO - SALADO

SGO. DEL ESTERO													
FECHA	AFOROS		AFOROS		ALTURAS			AFOROS		AFOROS		AFOROS	
	SRH S. del Estero Azud Madero		SSRHN RPNº92 - AÑATUYA		SSRHN AZUD COLONIA DORA (La Niveladora)			S del A MASP y MA TACÓN ESQUINA		SSRHN PINTO		S del A MASP y MA MALBRAN	
	Canal El Sauce Q. Erogado (m³/s)	Canal Madero Q. Erogado (m³/s)	H (m)	Q aforado (m³/s)	Cota (9 hs) Embalse (m)	Cota (9hs) A.Abajo Presa (m)	Altura 200 m A.Abajo (sensor)	H (m)	Q aforado (m³/s)	H (m)	Q aforado (m³/s)	H (m)	Q aforado y calculado (m³/s)
01-01-15			2,03		1,94	1,89				2,89			
02-01-15			2,03		1,90	1,88				2,86		1,21	5,58
03-01-15			2,01		1,77	1,87				2,83			
04-01-15			2,00		1,68	1,86				2,81			
05-01-15			1,98		1,88	1,88				2,78		1,18	5,41
06-01-15			2,00		2,00	1,92				2,78			
07-01-15			2,08		2,02	1,92				2,78			
08-01-15			2,12		2,06	1,93				2,77			
09-01-15			2,08		2,19	1,94	1,51			2,79			
10-01-15			2,03		2,02	1,92	1,52			2,79		1,18	5,41
11-01-15			2,00		1,93	1,90	1,55			2,82		1,21	5,58
12-01-15			2,00		1,88	1,89	1,54			2,84		1,24	5,76
13-01-15			1,94		1,76	1,86	1,47			2,84			
14-01-15			1,93		1,73	1,84	1,51			2,84			
15-01-15			1,88		1,63	1,78	1,51			2,84			
16-01-15			1,85		1,63	1,78	1,48			2,83			
17-01-15			2,10		2,22	1,76	1,38			2,83		1,23	5,70
18-01-15			2,27		2,37	1,87	1,63			2,83			
19-01-15			2,36		2,36	1,80	1,48			2,82			
20-01-15			2,32		2,38	1,81	1,49			2,81			
21-01-15			2,29		2,38	1,81	1,54			2,81		1,18	5,41
22-01-15			<b>2,33</b>	<b>11,38</b>	2,40	1,78	1,48			2,80		1,18	5,41
23-01-15			2,35		2,40	1,73	1,53			<b>2,79</b>	<b>7,51</b>		
24-01-15			2,30		2,40	1,72	1,49			2,79		1,17	5,35
25-01-15			2,26		2,40	1,72	1,52			2,79			
26-01-15			2,21		2,36	1,62	1,44			2,79			
27-01-15			2,17		2,35	1,61	1,42			2,79			
28-01-15			2,16		2,40	1,72	1,52			2,79			
29-01-15			2,16		2,42	1,74	1,59			2,83			
30-01-15			<b>2,16</b>		2,40	1,72	1,48			<b>2,87</b>		1,51	7,45
31-01-15					2,33	1,54	1,40						



**COHIFE - DATOS HIDROMETRICOS**  
RIOS PASAJE - JURAMENTO - SALADO

SGO. DEL ESTERO													
FECHA	AFOROS		AFOROS		ALTURAS			AFOROS		AFOROS		AFOROS	
	SRH S. del Estero Azud Madero		SSRHN RPNº92 - AÑATUYA		SSRHN AZUD COLONIA DORA (La Niveladora)			S del A MASP y MATACÓN ESQUINA		SSRHN PINTO		S del A MASP y MALBRAN	
	Canal El Sauce Q. Erogado (m³/s)	Canal Madero Q. Erogado (m³/s)	H (m)	Q aforado (m³/s)	Cota (9 hs) Embalse (m)	Cota (9hs) A.Abajo Presa (m)	Altura 200 m A.Abajo (sensor)	H (m)	Q aforado (m³/s)	H (m)	Q aforado (m³/s)	H (m)	Q aforado y calculado (m³/s)
01-02-15					2,38	1,56	1,59						
02-02-15					2,33	1,65	1,67						
03-02-15					2,01	1,59	1,61						
04-02-15					1,57	1,55	1,57						
05-02-15					1,47	1,55	1,57						
06-02-15					1,47	1,55	1,56						
07-02-15					1,39	1,55	1,56						
08-02-15					1,22	1,50	1,50					1,31	6,18
09-02-15					0,78	1,45	1,44					1,27	5,94
10-02-15					0,78	1,45	1,44					1,26	5,88
11-02-15					1,66	1,52	1,54					1,33	6,30
12-02-15					1,16	1,47	1,49					1,38	6,61
13-02-15					1,65	1,45	1,47						
14-02-15					2,38	1,56	1,58						
15-02-15					2,40	1,69	1,71						
16-02-15					2,42	1,70	1,72						
17-02-15					2,45	1,76	1,78					1,31	6,18
18-02-15			2,47	18,60	2,46	1,85	1,87						
19-02-15					2,44	1,77	1,79			2,85	8,37	1,32	6,24
20-02-15					1,58	1,85	1,87						
21-02-15					1,19	1,74	1,76						
22-02-15					1,14	1,74	1,76						
23-02-15					1,14	1,74	1,76						
24-02-15					1,51	1,31	1,33						
25-02-15					2,33	1,40	1,42						
26-02-15					2,42	1,64	1,66						
27-02-15					2,44		1,65						
28-02-15					2,16		1,64						



COHIFE - DATOS HIDROMETRICOS RIOS PASAJE - JURAMENTO - SALADO													
SGO. DEL ESTERO													
FECHA	AFOROS		AFOROS		ALTURAS			AFOROS		AFOROS		AFOROS	
	SRH S. del Estero Azud Madero		SSRHN RPNº92 - AÑATUYA		SSRHN AZUD COLONIA DORA (La Niveladora)			S del A MASP y MA TACÓN ESQUINA		SSRHN PINTO		S del A MASP y MA MALBRAN	
	Canal El Sauce Q. Erogado (m³/s)	Canal Madero Q. Erogado (m³/s)	H (m)	Q aforado (m³/s)	Cota (9 hs) Embalse (m)	Cota (9hs) A.Abajo Presa (m)	Altura 200 m A.Abajo (sensor)	H (m)	Q aforado (m³/s)	H (m)	Q aforado (m³/s)	H (m)	Q aforado y calculado (m³/s)
01-03-15					2,11		1,65						
02-03-15					2,04		2,00						
03-03-15					1,13		2,25						
04-03-15					1,60		2,35						
05-03-15					2,10		2,67					1,86	9,86
06-03-15							2,63					1,82	9,57
07-03-15							2,66					1,80	9,43
08-03-15							2,66						
09-03-15							2,66						
10-03-15							2,67						
11-03-15			2,36	16,65			2,67					1,80	9,43
12-03-15							2,68			3,28	17,96	1,80	9,43
13-03-15							2,76						
14-03-15							2,90						
15-03-15					0,81		3,00						
16-03-15					0,90		3,10						
17-03-15					1,24		3,21						
18-03-15					1,56		3,35						
19-03-15					1,76		3,43						
20-03-15							3,55						
21-03-15							3,63						
22-03-15					1,89		3,65						
23-03-15					2,18		3,75						
24-03-15					2,24		3,80						
25-03-15					2,27		3,89					1,95	10,52
26-03-15							4,05						
27-03-15							4,15						
28-03-15							4,15						
29-03-15					2,42		4,15						
30-03-15					2,40		4,15						
31-03-15					2,43		4,15						

MAX			3,00	18,60	2,58	3,10	4,15	2,07	11,38	3,28	17,96	2,17	10,52
MED			1,89	10,65	1,76	1,76	2,01	1,16	3,38	2,55	5,84	0,81	3,61
MIN			0,90	3,19	0,50	1,31	0,86	0,66	0,50	1,48	0,36	0,00	0,11

SITUACIÓN AL 02/04/2015	SIN DATOS	ACTUALIZADO CON DATOS RECIBIDOS AL 07/04/2015	ACTUALIZADO CON DATOS RECIBIDOS AL 14/04/2015 <i>Sin datos en Marzo en Pie de Presa</i>	SIN DATOS	ACTUALIZADO CON DATOS RECIBIDOS AL 02/04/2015.	ACTUALIZADO CON DATOS RECIBIDOS AL 14/04/2015
OBS	No se realizan aforos en las tomas	Los datos disponibles de alturas de la BDI - SSRHN, son a fecha 30/01/2015.	La SSRH suspendió las observaciones en el Embalse y a Pie de Presa. Los valores de Marzo 2015 en el embalse son datos del sensor. No hay datos del observador a Pie de Presa. Los valores 200m aguas abajo corresponden al observador.		Los datos disponibles de alturas de la BDI - SSRHN, son a fecha 30/01/2015.	A partir del 08 de Agosto se reciben datos de la estación automática. Caudales Calculados por Curva de Descarga



**COHIFE - DATOS HIDROMETRICOS**  
RIOS PASAJE - JURAMENTO - SALADO

FECHA	SANTA FE													OBSERVACIONES	
	AFOROS		CAUDALES DIARIOS				CAUDALES DIARIOS		AFOROS		AFOROS		AFOROS		
	S del A MASPMA LIMITE INTERPROVINCIAL		SRT Bombeo Acueducto	Coop de A Potable Tostado Acueducto	MASPyMA Canal de Bombeo RP 91 S	MASPyMA AZUD TOSTADO		SSRHN TOSTADO - RNNº95		MASPyMA RPNº13		MASPyMA RPNº39			
	H (m)	Q aforado (m3/s)	Q. Bombeo (m3/s)	Q. Bombeo (m3/s)	Q. Bombeo (m3/s)	Cota Embalse (m)	Q. Erogado calculado (m3/s)	H (m) Obs	Q aforado (m3/s)	H (m)	Q aforado (m3/s)	H (m)	Q aforado (m3/s)		
01-01-15	1,70		0,01	0,07	0,00	71,47	8,52	3,14				5,14	39,29		
02-01-15	1,71		0,01	0,07	0,00	71,47	8,52	3,12				5,19	40,87		
03-01-15	1,70		0,01	0,07	0,00	71,47	8,52	3,09				5,33	45,50		
04-01-15	1,70		0,01	0,00	0,00	71,47	8,52	3,08				5,46	50,10		
05-01-15	1,70		0,01	0,00	0,00	71,46	8,05	3,01				5,55	53,45		
06-01-15	1,70		0,01	0,00	0,00	71,46	8,05	2,97				5,56	53,83		
07-01-15	1,74		0,01	0,00	0,00	71,46	8,05	2,97				5,73	60,59		
08-01-15	1,71		0,01	0,00	0,00	71,46	8,05	2,98				5,87	66,56		
09-01-15	1,69		0,01	0,00	0,00	71,46	8,05	2,96				5,90	67,89		
10-01-15	1,68		0,01	0,07	0,00	71,46	8,05	2,96				5,95	70,14		
11-01-15	1,74		0,01	0,07	0,00	71,46	8,05	2,96				6,11			
12-01-15	1,73		0,01	0,07	0,00	71,45	7,61	2,92				6,14			
13-01-15	1,73		0,01	0,07	0,00	71,45	7,61	2,95				6,21			
14-01-15	1,73		0,01	0,07	0,00	71,45	7,61	2,93				6,24			
15-01-15	1,73		0,01	0,00	0,00	71,47	8,52	2,96				6,27			
16-01-15	1,73		0,01	0,00	0,00	71,48	8,99	2,99				6,28			
17-01-15	1,73		0,01	0,00	0,00	71,48	8,99	3,05				6,30			
18-01-15	1,73		0,01	0,00	0,00	71,48	8,99	3,04				6,30			
19-01-15	1,73		0,01	0,00	0,00	71,49	9,47	3,21				6,29			
20-01-15	1,77		0,01	0,00	0,00	71,49	9,47	3,27	9,30			6,31			
21-01-15	1,74		0,01	0,00	0,00	71,46	8,05	3,15				6,30			
22-01-15	1,82		0,01	0,00	0,00	71,46	8,05	3,13				6,30			
23-01-15	1,81		0,01	0,00	0,00	71,46	8,05	3,08				6,30			
24-01-15	1,79		0,01	0,00	0,00	71,45	7,61	3,05				6,30			
25-01-15	1,79		0,01	0,07	0,00	71,45	7,61	3,00				6,29			
26-01-15	1,78		0,01	0,07	0,00	71,45	7,61	3,00				6,29			
27-01-15	1,85		0,01	0,07	0,00	71,47	8,52	3,01				6,30			
28-01-15	2,27		0,01	0,07	0,00	71,49	9,47	3,48				6,32			
29-01-15	2,24		0,01	0,07	0,00	71,47	8,52	4,13				6,35			
30-01-15	2,18		0,01	0,00	0,00	71,49	9,47	4,18				6,37			
31-01-15	2,15		0,01	0,00	0,00	71,49	9,47	4,12				6,38			



**COHIFE - DATOS HIDROMETRICOS**  
RIOS PASAJE - JURAMENTO - SALADO

FECHA	SANTA FE													OBSERVACIONES	
	AFOROS		CAUDALES DIARIOS				CAUDALES DIARIOS		AFOROS		AFOROS		AFOROS		
	S del A MASPyMA LIMITE INTERPROVINCIAL		SRT Bombeo Acueducto	Coop de A Potable Tostado Acueducto	MASPyMA Canal de Bombeo RP 91 S	MASPyMA AZUD TOSTADO		SSRHN TOSTADO - RNNº95		MASPyMA RPNº13		MASPyMA RPNº39			
	H (m)	Q aforado (m3/s)	Q. Bombeo (m3/s)	Q. Bombeo (m3/s)	Q. Bombeo (m3/s)	Cota Embalse (m)	Q. Erogado calculado (m3/s)	H (m) Obs	Q aforado (m3/s)	H (m)	Q aforado (m3/s)	H (m)	Q aforado (m3/s)		
01-02-15	2,13		0,01	0,00	0,00	71,47	8,52	3,82				6,38			
02-02-15	2,12		0,01	0,00	0,00	71,47	9,86	3,74				6,39			
03-02-15	2,25		0,01	0,00	0,00	71,50	12,76	4,37				6,38			
04-02-15	2,28		0,01	0,00	0,00	71,52	14,89	4,55				6,39			
05-02-15	2,28		0,01	0,00	0,00	71,60	25,01	4,49				6,37			
06-02-15	2,24		0,01	0,00	0,00	71,57	20,92	4,37				6,39	360,28	RPNº39 - AFORO MASPpyMA	
07-02-15	2,20		0,01	0,00	0,00	71,54	17,18	4,28				6,40			
08-02-15	2,17		0,01	0,00	0,00	71,50	12,76	4,10				6,39			
09-02-15			0,01	0,00	0,00	71,50	12,76	3,96	13,87			6,38			
10-02-15	2,33		0,01	0,00	0,00	71,52	14,89	4,12				6,37			
11-02-15	2,61		0,01	0,00	0,00	71,59	23,61	5,05				6,38			
12-02-15	2,67		0,01	0,00	0,00	71,62	27,94	5,20				6,37			
13-02-15	2,65		0,01	0,00	0,00	71,62	27,94	5,25				6,36			
14-02-15	2,64		0,01	0,00	0,00	71,63	29,47	5,27				6,35			
15-02-15	2,59		0,01	0,00	0,00	71,64	31,03	5,34				6,33			
16-02-15	2,59		0,01	0,00	0,00	71,66	34,28	5,34				6,31			
17-02-15	2,62		0,01	0,00	0,00	71,68	37,69	5,35				6,31			
18-02-15	2,68		0,01	0,00	0,00	71,68	37,69	5,35				6,29			
19-02-15	2,78		0,01	0,00	0,00	71,68	37,69	5,41				6,33			
20-02-15	2,83		0,01	0,00	0,00	71,69	39,46	5,48	41,50			6,31			
21-02-15	2,81		0,01	0,00	0,00	71,71	43,11	5,49				6,30			
22-02-15	2,79		0,01	0,00	0,00	71,72		5,50				6,27			
23-02-15	2,77		0,01	0,00	0,00	71,74		5,49				6,26			
24-02-15	2,76		0,01	0,00	0,00	71,76		5,48				6,23			
25-02-15	2,76		0,01	0,00	0,00	71,77		5,43				6,21			
26-02-15	2,76		0,01	0,00	0,00	71,78		5,45				6,18			
27-02-15	2,79		0,01	0,00	0,00	71,80		5,46				6,22			
28-02-15	2,86		0,01	0,00	0,00	71,80		5,50				6,23			



**COHIFE - DATOS HIDROMETRICOS**  
RIOS PASAJE - JURAMENTO - SALADO

FECHA	SANTA FE													OBSERVACIONES	
	AFOROS		CAUDALES DIARIOS				CAUDALES DIARIOS		AFOROS		AFOROS		AFOROS		
	S del A MASPvMA LIMITE INTERPROVINCIAL		SRT Bombeo Acueducto	Coop de A Potable Tostado Acueducto	MASPyMA Canal de Bombeo RP 91 S	MASPyMA AZUD TOSTADO		SSRHN TOSTADO - RNN#95		MASPyMA RPN#13		MASPyMA RPN#39			
	H (m)	Q aforado (m3/s)	Q. Bombeo (m3/s)	Q. Bombeo (m3/s)	Q. Bombeo (m3/s)	Cota Embalse (m)	Q. Erogado calculado (m3/s)	H (m) Obs	Q aforado (m3/s)	H (m)	Q aforado (m3/s)	H (m)	Q aforado (m3/s)		
01-03-15	2,87		0,01	0,00	0,00	71,80	48,68	5,50	45,64			6,24			
02-03-15			0,01	0,00	0,00	71,81	50,30	5,48	45,39			6,29			
03-03-15	2,93		0,01	0,00	0,00	71,82	51,94	5,48	46,94			6,39			
04-03-15	3,09		0,01	0,00	0,00	71,82	51,94	5,57	49,65			6,43			
05-03-15	3,12		0,01	0,00	0,00	71,83	53,61	5,61	50,18			6,46			
06-03-15	3,13		0,01	0,00	0,00	71,84	55,31	5,66	51,66			6,48		Q RPN#95 AFORADO	
07-03-15	3,14		0,01	0,00	0,00	71,85	57,03	5,63	51,33			6,48			
08-03-15	3,15		0,01	0,00	0,00	71,87	60,55	5,67	51,72			6,48			
09-03-15	3,15		0,01	0,00	0,00	71,86	58,78	5,65	51,72			6,48			
10-03-15			0,01	0,00	0,00	71,85	57,03	5,62	50,56						
11-03-15	3,14		0,01	0,00	0,00	71,85	57,03	5,62	49,80			6,46			
12-03-15	3,13		0,01	0,00	0,00	71,85	57,03	5,61	49,43			6,45			
13-03-15	3,13		0,01	0,00	0,00	71,84	55,31	5,59	48,69			6,44			
14-03-15	3,11		0,01	0,00	0,00	71,84	55,31	5,58	48,28			6,42			
15-03-15	3,11		0,01	0,00	0,00	71,82	51,94	5,55	47,59			6,41			
16-03-15			0,01	0,00	0,00	71,81	50,30	5,52				6,39			
17-03-15	3,09		0,01	0,00	0,00	71,80	48,68	5,49				6,37			
18-03-15			0,01	0,00	0,00	71,80	48,68	5,47							
19-03-15	3,08		0,01	0,00	0,00	71,78	45,53	5,47				6,34			
20-03-15	3,07		0,01	0,00	0,00	71,77	43,99	5,44				6,33			
21-03-15	3,08		0,01	0,00	0,00	71,77	43,99	5,42				6,33			
22-03-15			0,01	0,00	0,00	71,77	43,99	5,42	41,97			6,31			
23-03-15	3,03		0,01	0,00	0,00	71,76	42,48	5,36	39,84			6,29			
24-03-15	2,99		0,01	0,00	0,00	71,76	42,48	5,27	38,14			6,28			
25-03-15	2,97		0,01	0,00	0,00	71,75	41,00	5,23	36,54			6,27			
26-03-15	2,98		0,01	0,00	0,00	71,71	35,32	5,18	35,99			6,26			
27-03-15	3,00		0,01	0,00	0,00	71,71	35,32	5,18	36,26			6,25			
28-03-15	2,98		0,01	0,00	0,00	71,71	35,32	5,17	35,45			6,24			
29-03-15	2,97		0,01	0,00	0,00	71,70	33,97	5,15	34,88			6,23			
30-03-15			0,01	0,00	0,00	71,69	32,64	5,13	34,74			6,22			
31-03-15	2,92		0,01	0,00	0,00	71,69	32,64	5,10	34,18			6,20			

MAX	3,15	1,38	0,01	0,07	0,56	71,87	60,55	5,67	51,72	0,51		6,48	360,28
MED	1,79	1,38	0,01	0,02	0,22	71,39	12,76	3,08	29,22	0,43		4,23	14,26
MIN	1,01	1,38	0,01	0,00	0,00	70,20	0,40	2,14	0,00	0,37		1,59	0,00

SITUACIÓN AL 02/04/2015	ACTUALIZADO CON DATOS RECIBIDOS AL 02/04/2015.	ACTUALIZADO CON DATOS RECIBIDOS AL 02/04/2015	ACTUALIZADO CON DATOS RECIBIDOS AL 02/04/2015.	ACTUALIZADO CON DATOS RECIBIDOS AL 02/04/2015.	MARZO 2015 CON DATOS ERRÓNEOS (transmite siempre el mismo valor -0,10)	ACTUALIZADO CON DATOS RECIBIDOS AL 02/04/2015.
OBS	Los datos corresponden al sensor instalado. Se reciben datos desde el 24/09/2014	De acuerdo a la información aportada por la Coop. De Agua de Tostado, podemos estimar que la Soc. Rural Tostado (SRT) mas la carga de camiones, etc., extraen 30.000 lts/h promedio diario. Los demás caudales son calculados.	A partir de Setiembre, se incluyen caudales erogados por vertedero. Los valores son "estimados" por una curva de descarga provisoria. A partir de marzo se toma una curva única	Caudales de Marzo/2015 calculados por MASPyMA. A partir del 04 de Agosto se reciben datos de la estación automática. Se prioriza el dato del observador	A partir del 01 de Agosto se reciben datos de la estación automática. NOTA: La estación del Canal Saladillo sobre RP 13 mide un aporte lateral (VER INFORME)	A partir del 06 de Agosto se reciben datos de alturas de la estación automática. La Curva de Descarga (MASPyMA) se encuentra en etapa de revisión a partir de ENERO/2015