




COHIFE - DATOS HIDROMETRICOS RIOS PASAJE - JURAMENTO - SALADO										
FECHA	SALTA									
	CAUDALES DIARIOS				AFOROS		AFOROS		AFOROS	
	AES CABRA CORRAL		AES TUNAL		SSRHN TUNAL		SSRHN CANAL DE DIOS (AA)		S. del Agua Salta Tomas de Riego	
	Cota Embalse (m)	Q. Erogado (m3/s)	Cota Embalse (m)	Q. Erogado (m3/s)	H (m)	Q. Aforado (m3/s)	H (m)	Q. Aforado y Calculado (m3/s)	Sumatoria de Q. Aforados MI (m3/s)	Sumatoria de Q. Aforados MD (m3/s)
01-01-15	1026,27	8,80	470,82	25,18	0,38		0,60	15,71		
02-01-15	1026,29	8,30	470,80	25,34	0,38		0,65	17,46		
03-01-15	1026,28	8,40	470,77	25,86	0,38		0,65	17,46		
04-01-15	1026,28	8,30	470,74	25,86	0,36		0,63	16,76		
05-01-15	1026,27	8,40	470,70	25,96	0,36		0,59	15,37		
06-01-15	1026,27	9,43	470,65	25,96	0,36		0,59	15,37		
07-01-15	1026,26	9,57	470,60	26,18	0,36		0,58	15,03		
08-01-15	1026,26	9,19	470,56	26,03	0,36		0,58	15,03		
09-01-15	1026,27	9,23	470,53	26,18	0,36		0,50	12,36		
10-01-15	1026,26	9,84	470,49	26,86	0,36		0,50	12,36		
11-01-15	1026,26	10,11	470,43	23,82	0,36		0,50	12,36		
12-01-15	1026,25	9,98	470,40	23,82	0,36		0,49	12,04		
13-01-15	1026,25	9,80	470,37	23,82	0,33		0,46	11,08		
14-01-15	1026,27	9,50	470,35	24,02	0,32	24,25	0,46	11,08		
15-01-15	1026,28	11,20	470,49	23,62	0,36		0,52	12,67		
16-01-15	1026,31	11,00	470,55	23,62	0,36		0,48	11,72		
17-01-15	1026,32	8,88	470,58	23,52	0,37		0,47	11,40		
18-01-15	1026,33	9,00	470,60	23,52	0,36		0,47	11,40		
19-01-15	1026,35	10,10	470,62	23,52	0,36		0,46	11,08		
20-01-15	1026,36	9,09	470,66	23,38	0,36		0,46	11,08		
21-01-15	1026,37	10,10	471,07	22,88	0,42		0,59	15,37		
22-01-15	1026,43	9,54	471,22	22,78	0,34		0,67	18,17		
23-01-15	1026,47	9,75	471,30	23,15	0,37		0,66	17,81		
24-01-15	1026,49	10,39	471,34	23,60	0,34		0,64	17,11		
25-01-15	1026,50	9,42	471,40	23,50	0,34		0,60	15,71		
26-01-15	1026,53	15,40	471,45	22,50	0,38		0,60	15,71		
27-01-15	1026,52	19,29	471,47	23,50	0,36		0,60	15,71		
28-01-15	1026,53	14,07	471,51	23,45	0,36		0,51	12,69		
29-01-15	1026,55	8,93	471,56	23,05	0,38		0,51	12,69		
30-01-15	1026,60	8,11	471,59	25,25	0,36		0,51	12,69		
31-01-15	1026,63	8,02	471,62	26,48	0,36		0,82	23,70		

 COHIFE - DATOS HIDROMETRICOS RIOS PASAJE - JURAMENTO - SALADO										
FECHA	SALTA									
	CAUDALES DIARIOS				AFOROS		AFOROS		AFOROS	
	AES CABRA CORRAL		AES TUNAL		SSRHN TUNAL		SSRHN CANAL DE DIOS (AA)		S. del Agua Salta Tomas de Riego	
	Cota Embalse (m)	Q. Erogado (m ³ /s)	Cota Embalse (m)	Q. Erogado (m ³ /s)	H (m)	Q. Aforado (m ³ /s)	H (m)	Q. Aforado y Calculado (m ³ /s)	Sumatoria de Q. Aforados MI (m ³ /s)	Sumatoria de Q. Aforados MD (m ³ /s)
01-02-15	1026,66	8,08	471,63	26,48	0,36		0,82	23,70		
02-02-15	1026,69	7,85	471,63	25,70	0,36		0,82	23,70		
03-02-15	1026,70	8,20	471,62	26,48	0,38		0,57	14,69		
04-02-15	1026,73	8,20	471,61	25,70	0,38		0,57	14,69		
05-02-15	1026,77	8,20	471,58	25,72	0,38		0,57	14,69		
06-02-15	1026,83	8,00	471,59	25,70	0,36		0,53	13,35		
07-02-15	1026,91	7,98	471,60	25,70	0,40	27,76	0,44	10,45		
08-02-15	1026,96	7,89	471,63	25,70	0,36		0,49	12,85		
09-02-15	1027,02	7,89	471,69	25,60	0,36		0,49	12,04		
10-02-15	1027,09	8,02	471,79	28,46	0,36		0,45	10,76		
11-02-15	1027,17	8,32	471,80	28,46	0,40		0,44	10,45		
12-02-15	1027,21	8,08	471,80	28,03	0,42		0,44	10,45		
13-02-15	1027,25	7,88	471,80	27,72	0,42		0,42	9,83		
14-02-15	1027,30	8,01	471,79	27,72	0,42		0,42	9,83		
15-02-15	1027,33	7,70	471,79	26,98	0,42		0,45	10,76		
16-02-15	1027,39	7,96	471,86	26,76	0,48		0,49	12,04		
17-02-15	1027,49	8,55	472,16	32,77	0,48		0,50	12,36		
18-02-15	1027,57	7,01	472,26	34,65	0,48		0,50	12,36		
19-02-15	1027,63	7,48	472,35	33,12	0,48		0,76	21,45		
20-02-15	1027,69	6,75	472,41	37,05	0,48		0,76	21,45		
21-02-15	1027,73	7,56	472,42	36,60	0,52		0,79	22,57		
22-02-15	1027,78	7,04	472,41	38,56	0,52		0,70	19,25		
23-02-15	1027,82	6,41	472,41	37,68	0,52		0,73	20,34		
24-02-15	1027,87	7,80	472,40	37,68	0,58		0,73	20,34		
25-02-15	1027,92	7,86	472,41	37,68	0,58		0,73	20,34		
26-02-15	1027,96	7,77	472,44	45,03	0,58		0,71	19,61		
27-02-15	1028,16	7,61	472,48	45,06	0,80		0,74	20,71		
28-02-15	1028,33	7,30	472,70	49,58	0,80		0,85	24,85		


 COHIFE - DATOS HIDROMETRICOS RIOS PASAJE - JURAMENTO - SALADO										
FECHA	SALTA									
	CAUDALES DIARIOS				AFOROS		AFOROS		AFOROS	
	AES CABRA CORRAL		AES TUNAL		SSRHN TUNAL		SSRHN CANAL DE DIOS (AA)		S. del Agua Salta Tomas de Riego	
	Cota Embalse (m)	Q. Erogado (m3/s)	Cota Embalse (m)	Q. Erogado (m3/s)	H (m)	Q. Aforado (m3/s)	H (m)	Q. Aforado y Calculado (m3/s)	Sumatoria de Q. Aforados MI (m3/s)	Sumatoria de Q. Aforados MD (m3/s)
01-03-15	1028,47	7,95	472,88	49,79	0,82		0,81			
02-03-15	1028,59	6,76	472,98	49,81	0,82		0,89			
03-03-15	1028,69	6,89	473,06	49,10	0,90		1,01			
04-03-15	1028,79	6,81	473,40	76,65	1,00		1,16			
05-03-15	1028,92	7,16	473,72	81,17	1,00		1,50			
06-03-15	1029,03	7,21	473,94	84,73	1,10		1,26			
07-03-15	1029,14	7,14	474,18	135,68	1,40		1,25			
08-03-15	1029,24	7,08	474,61	183,34	1,60		1,53			
09-03-15	1029,37	7,02	474,76	195,11	1,50		1,53			
10-03-15	1029,47	7,03	474,61	185,39	1,50		1,53			
11-03-15	1029,54	7,02	474,39	176,12	1,49		1,75			
12-03-15	1029,61	7,34	474,17	164,90	1,35		1,75			
13-03-15	1029,68	7,11	473,88	76,42	0,85		1,68			
14-03-15	1029,71	7,15	473,82	77,36	0,85		1,78			
15-03-15	1029,77	7,10	473,92	115,93	0,91		1,80			
16-03-15	1029,85	7,10	474,10	127,69	1,02		2,00			
17-03-15	1029,92	7,67	474,00	110,63	0,87		2,20			
18-03-15	1030,01	8,15	473,87	82,84	0,68		2,60			
19-03-15	1030,17	8,51	473,89	79,18	0,65		2,40			
20-03-15	1030,28	9,18	473,89	78,48	0,68		2,30			
21-03-15	1030,36	8,17	473,88	79,43	0,68		2,20			
22-03-15	1030,46	8,48	473,87	80,22	0,68	84,88	2,10			
23-03-15	1030,55	7,85	473,84	79,09	0,58		2,05	111,16		
24-03-15	1030,63	7,08	473,79	79,32	0,59		2,00			
25-03-15	1030,72	7,55	473,73	59,82	0,42		1,95			
26-03-15	1030,81	7,31	473,81	54,83	0,38		1,90			
27-03-15	1030,89	6,88	473,88	54,50	0,38		1,80			
28-03-15	1030,99	7,04	473,92	54,50	0,38		1,75			
29-03-15	1031,07	7,20	473,94	54,50	0,38		1,72			
30-03-15	1031,13	7,61	473,92	41,01	0,25		1,72			
31-03-15	1031,18		473,96		0,22		1,71			


 COHIFE - DATOS HIDROMETRICOS RIOS PASAJE - JURAMENTO - SALADO										
FECHA	SALTA									
	CAUDALES DIARIOS				AFOROS		AFOROS		AFOROS	
	AES CABRA CORRAL		AES TUNAL		SSRHN TUNAL		SSRHN CANAL DE DIOS (AA)		S. del Agua Salta Tomas de Riego	
	Cota Embalse (m)	Q. Erogado (m3/s)	Cota Embalse (m)	Q. Erogado (m3/s)	H (m)	Q. Aforado (m3/s)	H (m)	Q. Aforado y Calculado (m3/s)	Sumatoria de Q. Aforados MI (m3/s)	Sumatoria de Q. Aforados MD (m3/s)
01-04-15	1031,22	7,25	474,04	40,06	0,21		1,70			
02-04-15	1031,26	7,34	474,09	39,93	0,19		1,70			
03-04-15	1031,29	7,47	474,11	39,93	0,19		1,69			
04-04-15	1031,33	7,31	474,11	39,93	0,19		1,69			
05-04-15	1031,35	7,27	474,12	39,93	0,14		1,70			
06-04-15	1031,38	7,04	474,11	39,93	0,14		1,69			
07-04-15	1031,40	6,65	474,10	36,13	0,14		1,68			
08-04-15	1031,42	6,93	474,10	35,31	0,11		1,67			
09-04-15	1031,45	6,90	474,09	32,39	0,11		1,66			
10-04-15	1031,47	6,98	474,10	31,99	0,12		1,66			
11-04-15	1031,49	6,96	474,10	31,99	0,13	30,66	1,65			
12-04-15	1031,50	6,99	474,10	31,99	0,12		1,64	47,31		
13-04-15	1031,52	10,52	474,10	31,99	0,12		1,64			
14-04-15	1031,53	16,54	474,10	31,99	0,12		1,63			
15-04-15	1031,53	15,68	474,11	31,99	0,12		1,64			
16-04-15	1031,53	17,09	474,14	31,89	0,13		1,63			
17-04-15	1031,54	16,42	474,16	31,89	0,12		1,63			
18-04-15	1031,53	15,10	474,19	31,89	0,13		1,64			
19-04-15	1031,54	15,28	474,20	31,89	0,14		1,63			
20-04-15	1031,54	16,60	474,22	31,89	0,14		1,62			
21-04-15	1031,53	16,44	474,23	31,89	0,14		1,62			
22-04-15	1031,53	16,34	474,25	31,78	0,14		1,57			
23-04-15	1031,53	16,09	474,27	31,78	0,14		1,57			
24-04-15	1031,53	16,32	474,30	31,78	0,14		1,61			
25-04-15	1031,53	16,07	474,33	31,78	0,14		1,60			
26-04-15	1031,52	16,11	474,35	31,67	0,13		1,60			
27-04-15	1031,52	16,58	474,37	31,67	0,13		1,63			
28-04-15	1031,51	16,09	474,39	31,67	0,13		1,58			
29-04-15	1031,51		474,42		0,13		1,58			
30-04-15					0,13		1,58			


COHIFE - DATOS HIDROMETRICOS RIOS PASAJE - JURAMENTO - SALADO										
FECHA	SALTA									
	CAUDALES DIARIOS				AFOROS		AFOROS		AFOROS	
	AES CABRA CORRAL		AES TUNAL		SSRHN TUNAL		SSRHN CANAL DE DIOS (AA)		S. del Agua Salta Tomas de Riego	
	Cota Embalse (m)	Q. Erogado (m3/s)	Cota Embalse (m)	Q. Erogado (m3/s)	H (m)	Q. Aforado (m3/s)	H (m)	Q. Aforado y Calculado (m3/s)	Sumatoria de Q. Aforados MI (m3/s)	Sumatoria de Q. Aforados MD (m3/s)
01-05-15	1031,52	17,81	474,48	31,59	0,13		1,60			
02-05-15	1031,52	13,37	474,51	31,59	0,13	29,84	1,61			
03-05-15	1031,52	13,18	474,54	31,51	0,13		1,58	38,42		
04-05-15	1031,52	21,59	474,54	31,51	0,14		1,59			
05-05-15	1031,51	23,88	474,55	31,51	0,14		1,54			
06-05-15	1031,49	23,54	474,59	31,51	0,14		1,53			
07-05-15	1031,48	24,03	474,63	31,51	0,14		1,53			
08-05-15	1031,46	25,85	474,67	31,43	0,14		1,54			
09-05-15	1031,45	22,70	474,71	31,43	0,15		1,54			
10-05-15	1031,44	20,00	474,75	31,74	0,15		1,54			
11-05-15	1031,44	24,55	474,78	30,96	0,15		1,53			
12-05-15	1031,42	20,10	474,80	31,35	0,15		1,53			
13-05-15	1031,41	21,87	474,84	31,35	0,12		1,52			
14-05-15	1031,39	23,95	474,86	31,27	0,12		1,52			
15-05-15	1031,37	24,65	474,90	31,27	0,12		1,52			
16-05-15	1031,35	22,99	474,94	31,27	0,12	30,70	1,54			
17-05-15	1031,34	22,28	474,97	31,66	0,25		1,56	35,93		
18-05-15	1031,33	22,75	475,00	31,66	0,25		1,53			
19-05-15	1031,32	25,00	475,03	31,59	0,30		1,55			
20-05-15	1031,30	25,00	475,05	31,27	0,32		1,55			
21-05-15	1031,29	26,00	475,09	31,27	0,32		1,55			
22-05-15	1031,27	26,00	475,12	31,27	0,32		1,55			
23-05-15	1031,25	26,00	475,15	31,27	0,32		1,55			
24-05-15	1031,23	20,00	475,18	31,27	0,32		1,47			
25-05-15	1031,22	23,00	475,24	31,66	0,32		1,47			
26-05-15	1031,20	24,23	475,27	32,05	0,36		1,47			
27-05-15	1031,18	26,23	475,30	32,44	0,36		1,45			
28-05-15	1031,16	25,41	475,34	32,44	0,36		1,45			
29-05-15	1031,13	25,12	475,37	32,44	0,36		1,45			
30-05-15	1031,11	24,86	475,42	32,44	0,36		1,53			
31-05-15	1031,09	24,08	475,45	32,44	0,36		1,53			


MAX	1031,54	29,63	475,91	195,11	1,60	84,88	2,60	111,16		
MED	1028,66	15,58	473,56	34,65	0,37	31,35	0,76	15,21		
MIN	1026,14	6,41	470,21	18,10	0,10	17,43	0,27	5,50		


SITUACIÓN MAYO 2015	ACTUALIZADO CON DATOS RECIBIDOS AL 01/06/2015	ACTUALIZADO CON DATOS RECIBIDOS AL 01/06/2015	ACTUALIZADO CON DATOS RECIBIDOS AL 01/06/2015	ACTUALIZADO CON DATOS RECIBIDOS AL 01/06/2015	SIN DATOS
OBS	La información de esta estación fue aportada por el Ing. Mario Basannickish del INTA Reconquista	La información de esta estación fue aportada por el Ing. Mario Basannickish del INTA Reconquista	Se completaron Alturas Hidrometricas con datos disponibles de la BDI - SSRHN, aportados por Evarsa, hasta el 31/05/2015	Se completaron Alturas Hidrometricas con datos disponibles de la BDI - SSRHN, aportados por Evarsa, hasta el 31/05/2015	

 COHIFE - DATOS HIDROMETRICOS RIOS PASAJE - JURAMENTO - SALADO												
FECHA	SGO. DEL ESTERO											
	AFOROS		AFOROS		CAUDALES DIARIOS				AFOROS			
	SSRHN EL ARENAL		SSRHN CANAL DE LA PATRIA		SRH S. del Estero DIQUE N. KIRCHNER (EX FIGUEROA)				SRH S. del Estero (Corp. Riego R. Dulce) Canal Jume Esquina (Aforador Barriallo)		SSRHN SUNCHO CORRAL	
	H (m)	Q. Aforado (m3/s)	H (m)	Q. Aforado (m3/s)	Cota Embalse (m)	Canal Gini Q. Erogado (m3/s)	Canal S Jorge Q. Erogado MI (m3/s)	Vertedero Q. Erogado (m3/s)	H (m)	Q. Aforado (m3/s)	H (m)	Q. aforado (m3/s)
01-01-15	0,80											
02-01-15	0,79											
03-01-15	0,79											
04-01-15	0,78											
05-01-15	0,78											
06-01-15	0,80											
07-01-15	0,81											
08-01-15	0,83											
09-01-15	0,85											
10-01-15	0,85											
11-01-15	0,86											
12-01-15	0,86											
13-01-15	0,87											
14-01-15	0,90											
15-01-15	0,90											
16-01-15	0,89											
17-01-15	0,87											
18-01-15	0,88											
19-01-15	0,89											
20-01-15	0,90											
21-01-15	0,88											
22-01-15	0,87										2,30	11,55
23-01-15	0,87											
24-01-15	0,86											
25-01-15	0,85											
26-01-15	0,85											
27-01-15	0,85											
28-01-15	0,80	13,12										
29-01-15	0,79											
30-01-15	0,77											
31-01-15	0,80											

 COHIFE - DATOS HIDROMETRICOS RIOS PASAJE - JURAMENTO - SALADO												
SGO. DEL ESTERO												
FECHA	AFOROS		AFOROS		CAUDALES DIARIOS				AFOROS			
	SSRHN EL ARENAL		SSRHN CANAL DE LA PATRIA		SRH S. del Estero DIQUE N. KIRCHNER (EX FIGUEROA)				SRH S. del Estero (Corp. Riego R. Dulce) Canal Jume Esquina (Aforador Barriallo)		SSRHN SUNCHO CORRAL	
	H (m)	Q. Aforado (m3/s)	H (m)	Q. Aforado (m3/s)	Cota Embalse (m)	Canal Gini Q. Erogado (m3/s)	Canal S Jorge Q. Erogado MI (m3/s)	Vertedero Q. Erogado (m3/s)	H (m)	Q. Aforado (m3/s)	H (m)	Q. aforado (m3/s)
01-02-15	0,97											
02-02-15	1,11											
03-02-15	1,28											
04-02-15	1,20											
05-02-15	0,96											
06-02-15	0,89											
07-02-15	0,83											
08-02-15	0,68											
09-02-15	0,58											
10-02-15	0,62											
11-02-15	0,72											
12-02-15	0,75											
13-02-15	0,78											
14-02-15	0,77											
15-02-15	0,73											
16-02-15	0,71											
17-02-15	0,70											
18-02-15	0,76										2,22	11,62
19-02-15	0,85	14,95										
20-02-15	1,20											
21-02-15	1,17											
22-02-15	1,07											
23-02-15	1,08											
24-02-15	1,10											
25-02-15	1,27											
26-02-15	1,62											
27-02-15	3,03											
28-02-15	2,80											

 COHIFE - DATOS HIDROMETRICOS RIOS PASAJE - JURAMENTO - SALADO												
SGO. DEL ESTERO												
FECHA	AFOROS		AFOROS		CAUDALES DIARIOS				AFOROS			
	SSRHN EL ARENAL		SSRHN CANAL DE LA PATRIA		SRH S. del Estero DIQUE N. KIRCHNER (EX FIGUEROA)				SRH S. del Estero (Corp. Riego R. Dales) Canal Jume Esquina (Aforador Barriallo)		SSRHN SUNCHO CORRAL	
	H (m)	Q. Aforado (m3/s)	H (m)	Q. Aforado (m3/s)	Cota Embalse (m)	Canal Gini Q. Erogado (m3/s)	Canal S Jorge Q. Erogado MI (m3/s)	Vertedero Q. Erogado (m3/s)	H (m)	Q. Aforado (m3/s)	H (m)	Q. Aforado (m3/s)
01-03-15	1,98							13,00				
02-03-15	1,80							13,00				
03-03-15	1,75							13,00	0,00			
04-03-15	2,00							13,00	0,00			
05-03-15	2,40							13,00	0,00			
06-03-15	2,63							13,00	0,00			
07-03-15	3,22							18,00	0,00			
08-03-15	3,62							18,00	0,00			
09-03-15	3,87							18,00	0,00			
10-03-15	3,60							18,00	0,00			
11-03-15	3,45	162,85						28,00	0,00	2,75	17,27	
12-03-15	3,36							28,00	0,00			
13-03-15	3,30					8,00		28,00	0,00			
14-03-15	3,22					8,00		28,00	0,00			
15-03-15	3,27					8,00		28,00	0,00			
16-03-15	3,57					8,00		28,00	0,00			
17-03-15	3,92					8,00		28,00	0,00			
18-03-15	3,85					8,00		28,00	0,00			
19-03-15	3,48					8,00		28,00	0,00			
20-03-15	3,35					8,00		31,00	0,00			
21-03-15	3,30					8,00		31,00	0,00			
22-03-15	3,28					8,00		36,00	0,00			
23-03-15	2,95					20,00		36,00	0,00			
24-03-15	2,79					20,00		189,00	0,00			
25-03-15	2,66					20,00		290,00	0,00			
26-03-15	2,63					3,00		248,00	0,00			
27-03-15	2,69					3,00		208,00	0,00			
28-03-15	2,70					3,00		161,00	0,00			
29-03-15	2,61					3,00		123,00	0,00			
30-03-15	2,58					3,00		119,00	0,00			
31-03-15						3,00		103,00	0,00			

 COHIFE - DATOS HIDROMETRICOS RIOS PASAJE - JURAMENTO - SALADO												
SGO. DEL ESTERO												
FECHA	AFOROS		AFOROS		CAUDALES DIARIOS				AFOROS			
	SSRHN EL ARENAL		SSRHN CANAL DE LA PATRIA		SRH S. del Estero DIQUE N. KIRCHNER (EX FIGUEROA)				SRH S. del Estero (Carp. Riego R. Dales) Canal Jume Esquina (Aforador Barriallo)		SSRHN SUNCHOCO CORRAL	
	H (m)	Q. Aforado (m3/s)	H (m)	Q. Aforado (m3/s)	Cota Embalse (m)	Canal Gini Q. Erogado (m3/s)	Canal S Jorge Q. Erogado MI (m3/s)	Vertedero Q. Erogado (m3/s)	H (m)	Q. Aforado (m3/s)	H (m)	Q. Aforado (m3/s)
01-04-15								103,00		0,00		
02-04-15								95,00		0,00		
03-04-15								95,00		0,00		
04-04-15								90,00		0,00		
05-04-15								90,00		0,00		
06-04-15								85,00		0,00		
07-04-15								80,00		0,00		
08-04-15								73,00		0,00		
09-04-15	1,53	39,88						67,00		0,00		
10-04-15								60,00		0,00	5,60	81,82
11-04-15								54,00		0,00		
12-04-15								50,00		0,00		
13-04-15								42,00		0,00		
14-04-15								42,00		0,00		
15-04-15								36,00		0,00		
16-04-15								36,00		0,00		
17-04-15								33,00		0,00		
18-04-15								33,00		0,00		
19-04-15								33,00		0,00		
20-04-15								31,00		0,00		
21-04-15										0,00		
22-04-15										0,00		
23-04-15										0,00		
24-04-15										0,00		
25-04-15										0,00		
26-04-15										0,00		
27-04-15										0,00		
28-04-15										0,00		
29-04-15										0,00		
30-04-15										0,00		

 COHIFE - DATOS HIDROMETRICOS RIOS PASAJE - JURAMENTO - SALADO												
FECHA	SGO. DEL ESTERO											
	AFOROS		AFOROS		CAUDALES DIARIOS				AFOROS			
	SSRHN EL ARENAL		SSRHN CANAL DE LA PATRIA		SRH S. del Estero DIQUE N. KIRCHNER (EX FIGUEROA)				SRH S. del Estero (Corp. Riego R. Dajos) Canal Jume Esquina (Aforador Barrialillo)		SSRHN SUNCHO CORRAL	
	H (m)	Q. Aforado (m3/s)	H (m)	Q. Aforado (m3/s)	Cota Embalse (m)	Canal Gini Q. Erogado (m3/s)	Canal S Jorge Q. Erogado MI (m3/s)	Vertedero Q. Erogado (m3/s)	H (m)	Q. Aforado (m3/s)	H (m)	Q. Aforado (m3/s)
01-05-15											0,00	
02-05-15											0,00	
03-05-15											0,00	
04-05-15											0,00	
05-05-15											0,00	
06-05-15											0,00	
07-05-15											0,00	2,97 21,82
08-05-15											0,00	
09-05-15											0,00	
10-05-15											0,00	
11-05-15											0,00	
12-05-15											0,00	
13-05-15											0,00	
14-05-15											0,00	
15-05-15											0,00	
16-05-15											0,00	
17-05-15											0,00	
18-05-15											0,00	
19-05-15											0,00	
20-05-15											0,00	
21-05-15											0,00	
22-05-15											0,00	
23-05-15											0,00	
24-05-15											0,00	
25-05-15											0,00	
26-05-15											0,00	2,71 17,07
27-05-15											0,00	
28-05-15	0,93	18,17									0,00	
29-05-15											0,00	
30-05-15											0,00	
31-05-15											0,00	

MAX	3,92	162,85				20,00		290,00	1,10	9,30	5,60	81,82
MED	0,92	23,86				8,32		62,84	0,78	0,65	2,59	16,13
MIN	0,22	2,76				3,00		13,00	0,45	0,00	1,51	3,88

SITUACIÓN MAYO 2015	ACTUALIZADO CON DATOS RECIBIDOS AL 01/06/2015	SIN DATOS	NO SE RECIBIO INFORMACIÓN DE MAYO/2015	SIN APORTES AL RIO SALADO DURANTE MAYO/2015	ACTUALIZADO CON DATOS RECIBIDOS AL 01/06/2015
OBS	Se completaron Alturas Hidrometricas con datos disponibles de la BDI - SSRHN, hasta el 30/03/2015	Se instalara una estación en Santos Lugares Sin nueva información	Sin datos del canal Gini en Mayo. Sin datos de Cota de Embalse. Sin datos del Canal S. Jorge. Sin datos de Q erogados por vertedero desde el 21/04/2015	El 13 de Enero de 2015 se comenzó a recibir información de esta sección, con aforos de Enero a Octubre de 2014	



COHIFE - DATOS HIDROMETRICOS
RIOS PASAJE - JURAMENTO - SALADO

SGO. DEL ESTERO													
FECHA	AFOROS		AFOROS		ALTURAS			AFOROS		AFOROS		AFOROS	
	SRH S. del Estero Azud Madero		SSRHN RPNº92 - AÑATUYA		SSRHN AZUD COLONIA DORA (La Niveladora)			S del A MASP y MA TACÓN ESQUINA		SSRHN PINTO		S del A MASP y MA MALBRAN	
	Canal El Sauce Q. Erogado (m3/s)	Canal Madero Q. Erogado (m3/s)	H (m)	Q aforado (m3/s)	Altura 9hs Embalse (m)	Cota (9hs) A.Abajo Presa (m)	Altura 200 m A.Abajo (sensor)	H (m)	Q aforado (m3/s)	H (m)	Q aforado (m3/s)	H (m)	Q aforado y calculado (m3/s)
01-01-15			2,03		1,94	1,89				2,89			
02-01-15			2,03		1,90	1,88				2,86		1,21	5,58
03-01-15			2,01		1,77	1,87				2,83			
04-01-15			2,00		1,68	1,86				2,81			
05-01-15			1,98		1,88	1,88				2,78		1,18	5,41
06-01-15			2,00		2,00	1,92				2,78			
07-01-15			2,08		2,02	1,92				2,78			
08-01-15			2,12		2,06	1,93				2,77			
09-01-15			2,08		2,19	1,94	1,51			2,79			
10-01-15			2,03		2,02	1,92	1,52			2,79		1,18	5,41
11-01-15			2,00		1,93	1,90	1,55			2,82		1,21	5,58
12-01-15			2,00		1,88	1,89	1,54			2,84		1,24	5,76
13-01-15			1,94		1,76	1,86	1,47			2,84			
14-01-15			1,93		1,73	1,84	1,51			2,84			
15-01-15			1,88		1,63	1,78	1,51			2,84			
16-01-15			1,85		1,63	1,78	1,48			2,83			
17-01-15			2,10		2,22	1,76	1,38			2,83		1,23	5,70
18-01-15			2,27		2,37	1,87	1,63			2,83			
19-01-15			2,36		2,36	1,80	1,48			2,82			
20-01-15			2,32		2,38	1,81	1,49			2,81			
21-01-15			2,29		2,38	1,81	1,54			2,81		1,18	5,41
22-01-15			2,33	11,38	2,40	1,78	1,48			2,80		1,18	5,41
23-01-15			2,35		2,40	1,73	1,53			2,79	7,51		
24-01-15			2,30		2,40	1,72	1,49			2,79		1,17	5,35
25-01-15			2,26		2,40	1,72	1,52			2,79			
26-01-15			2,21		2,36	1,62	1,44			2,79			
27-01-15			2,17		2,35	1,61	1,42			2,79			
28-01-15			2,16		2,40	1,72	1,52			2,79			
29-01-15			2,16		2,42	1,74	1,59			2,83			
30-01-15			2,16		2,40	1,72	1,48			2,87		1,51	7,45
31-01-15			2,14		2,33	1,54	1,40						



COHIFE - DATOS HIDROMETRICOS
RIOS PASAJE - JURAMENTO - SALADO

SGO. DEL ESTERO													
FECHA	AFOROS		AFOROS		ALTURAS			AFOROS		AFOROS		AFOROS	
	SRH S. del Estero Azud Melero		SSRHN RPNº92 - AÑATUYA		SSRHN AZUD COLONIA DORA (La Niveladora)			S del A MASP y MA TACÓN ESQUINA		SSRHN PINTO		S del A MASP y MA MALBRAN	
	Canal El Sauce Q. Erogado (m³/s)	Canal Melero Q. Erogado (m³/s)	H (m)	Q aforado (m³/s)	Altura 9hs Embalse (m)	Cota (9hs) A.Abajo Presa (m)	Altura 200 m A.Abajo (sensor)	H (m)	Q aforado (m³/s)	H (m)	Q aforado (m³/s)	H (m)	Q aforado y calculado (m³/s)
01-02-15			2,11		2,38	1,56	1,59			2,89			
02-02-15			2,04		2,33	1,65	1,67			2,89			
03-02-15			2,04		2,01	1,59	1,61			2,93			
04-02-15			1,90		1,57	1,55	1,57			2,92			
05-02-15			1,80		1,47	1,55	1,57			2,90			
06-02-15			1,70		1,47	1,55	1,56			2,88			
07-02-15			1,60		1,39	1,55	1,56			2,83			
08-02-15			1,55		1,22	1,50	1,50			2,81		1,31	6,18
09-02-15			1,55		0,78	1,45	1,44			2,79		1,27	5,94
10-02-15			1,60		0,78	1,45	1,44			2,89		1,26	5,88
11-02-15			1,78		1,66	1,52	1,54			2,89		1,33	6,30
12-02-15			2,00		1,16	1,47	1,49			2,87		1,38	6,61
13-02-15			2,25		1,65	1,45	1,47			2,86			
14-02-15			2,34		2,38	1,56	1,58			2,86			
15-02-15			2,34		2,40	1,69	1,71			2,85			
16-02-15			2,34		2,42	1,70	1,72			2,80			
17-02-15			2,33		2,45	1,76	1,78			2,80		1,31	6,18
18-02-15			2,47	18,60	2,46	1,85	1,87			2,81			
19-02-15			2,37		2,44	1,77	1,79			2,85	8,37	1,32	6,24
20-02-15			2,31		1,58	1,85	1,87			2,91			
21-02-15			2,28		1,19	1,74	1,76			2,93			
22-02-15			2,20		1,14	1,74	1,76			2,95			
23-02-15			2,15		1,14	1,74	1,76			2,96			
24-02-15			2,13		1,51	1,31	1,33			3,00			
25-02-15			2,10		2,33	1,40	1,42			3,04			
26-02-15			2,12		2,42	1,64	1,66			3,06			
27-02-15			2,18		2,44		1,65			3,13			
28-02-15			2,25		2,16		1,64			3,15			



COHIFE - DATOS HIDROMETRICOS
RIOS PASAJE - JURAMENTO - SALADO

SGO. DEL ESTERO													
FECHA	AFOROS		AFOROS		ALTURAS			AFOROS		AFOROS		AFOROS	
	SRH S. del Estero Azud Melero		SSRHN RPNº92 - AÑATUYA		SSRHN AZUD COLONIA DORA (La Niveladora)			S del A MASP y MATACÓN ESQUINA		SSRHN PINTO		S del A MASP y MALBRAN	
	Canal El Sauce Q. Erogado (m³/s)	Canal Melero Q. Erogado (m³/s)	H (m)	Q aforado (m³/s)	Altura 9hs Embalse (m)	Cota (9hs) A.Abajo Presa (m)	Altura 200 m A.Abajo (sensor)	H (m)	Q aforado (m³/s)	H (m)	Q aforado (m³/s)	H (m)	Q aforado y calculado (m³/s)
01-03-15			2,32		2,11		1,65			3,17			
02-03-15			2,40		2,04		2,00			3,19			
03-03-15			2,23		1,13		2,25			3,21			
04-03-15			2,50		1,60		2,35			3,23			
05-03-15			2,60		2,10		2,67			3,26		1,86	9,86
06-03-15			2,40				2,63			3,27		1,82	9,57
07-03-15			2,35				2,66			3,29		1,80	9,43
08-03-15			2,35				2,66			3,29			
09-03-15			2,35				2,66			3,31			
10-03-15			2,35				2,67			3,32			
11-03-15			2,36	16,65			2,67			3,32		1,80	9,43
12-03-15			2,39				2,68			3,28	17,96	1,80	9,43
13-03-15			2,45				2,76			3,32			
14-03-15			2,50				2,90			3,32			
15-03-15			2,55		0,81		3,00			3,32			
16-03-15			2,70		0,90		3,10			3,32			
17-03-15			2,88		1,24		3,21			3,32			
18-03-15			3,00		1,56		3,35			3,32			
19-03-15			3,17		1,76		3,43			3,32			
20-03-15			3,19				3,55			3,32			
21-03-15			3,15				3,63			3,32			
22-03-15			3,27		1,89		3,65			3,32			
23-03-15			3,47		2,18		3,75			3,32			
24-03-15			3,52		2,24		3,80			3,32			
25-03-15			3,58		2,27		3,89			3,33		1,95	10,52
26-03-15			3,67				4,05			3,35			
27-03-15			3,67				4,15			3,37			
28-03-15			3,67				4,15			3,38			
29-03-15			3,67		2,42		4,15			3,38			
30-03-15			3,67		2,40		4,15			3,38			
31-03-15			3,67		2,43		4,15			3,39			



COHIFE - DATOS HIDROMETRICOS
RIOS PASAJE - JURAMENTO - SALADO

SGO. DEL ESTERO													
FECHA	AFOROS		AFOROS		ALTURAS			AFOROS		AFOROS		AFOROS	
	SRH S. del Estero Azud Madero		SSRHN RPNº92 - AÑATUYA		SSRHN AZUD COLONIA DORA (La Niveladora)			S del A MASP y MA TACÓN ESQUINA		SSRHN PINTO		S del A MASP y MA MALBRAN	
	Canal El Sauce Q. Erogado (m³/s)	Canal Madero Q. Erogado (m³/s)	H (m)	Q aforado (m³/s)	Altura 9hs Embalse (m)	Cota (9hs) A. Abajo Presa (m)	Altura 200 m A. Abajo (sensor)	H (m)	Q aforado (m³/s)	H (m)	Q aforado (m³/s)	H (m)	Q aforado y calculado (m³/s)
01-04-15			3,67		2,44		4,16			3,41		1,97	10,67
02-04-15			3,67		2,42		4,15			3,43		1,90	10,15
03-04-15			3,67		2,40		4,12			3,43		1,89	10,08
04-04-15			3,67		2,39		4,12			3,43			
05-04-15			3,67		2,47		4,17			3,44			
06-04-15			3,67		2,44		4,14			3,45		2,02	11,05
07-04-15			3,67		2,40		4,09			3,46		2,03	11,11
08-04-15			3,68		2,42		4,13			3,46		2,02	11,04
09-04-15			3,68		2,39		4,14			3,46	24,37	2,00	10,90
10-04-15			3,67	54,73	2,42		4,13			3,46			
11-04-15			3,68		2,40		4,09			3,46		1,98	10,75
12-04-15			3,67		2,40		4,09			3,46		1,98	10,75
13-04-15			3,67		2,40		4,08			3,46		1,98	10,75
14-04-15			3,67		2,41		4,11			3,46			
15-04-15			3,67		2,43		4,11			3,47			
16-04-15			3,67		2,43		4,11			3,49		1,98	10,75
17-04-15			3,66		2,40		4,10			3,49		1,98	10,75
18-04-15			3,66		2,45		4,11			3,52		1,98	10,75
19-04-15			3,66		2,37		4,07			3,52			
20-04-15			3,66		2,43		4,15			3,52		1,98	10,75
21-04-15			3,65		2,46		4,17			3,52			
22-04-15			3,65		2,45		4,15			3,52			
23-04-15			3,62		2,41		4,10			3,52		1,98	10,75
24-04-15			3,56		2,36		4,03			3,52		1,98	10,75
25-04-15			3,50		2,25		3,91			3,52		1,98	10,75
26-04-15			3,47		2,22		3,87			3,54		1,99	10,82
27-04-15			3,47		2,13		3,76			3,58			
28-04-15			3,40		2,06		3,73			3,61			
29-04-15			3,10		1,60		3,42			3,64			
30-04-15					1,46		3,41						

COHIFE - DATOS HIDROMETRICOS RIOS PASAJE - JURAMENTO - SALADO													
SGO. DEL ESTERO													
FECHA	AFOROS		AFOROS		ALTURAS			AFOROS		AFOROS		AFOROS	
	SRH S. del Estero Azud Madero		SSRHN RPNº92 - AÑATUYA		SSRHN AZUD COLONIA DORA (La Niveladora)			S del A MASP y MA TACÓN ESQUINA		SSRHN PINTO		S del A MASP y MA MALBRAN	
	Canal El Sauce Q. Erogado (m³/s)	Canal Madero Q. Erogado (m³/s)	H (m)	Q aforado (m³/s)	Altura 9hs Embalse (m)	Cota (9hs) A.Abajo Presa (m)	Altura 200 m A.Abajo (sensor)	H (m)	Q aforado (m³/s)	H (m)	Q aforado (m³/s)	H (m)	Q aforado y calculado (m³/s)
01-05-15					1,55		3,38					2,07	11,44
02-05-15					1,58		3,40					2,09	11,59
03-05-15					1,52		3,45						
04-05-15					1,42		3,28					2,11	11,75
05-05-15					1,66		3,13					2,13	11,90
06-05-15			2,87	29,89	1,96		2,86					2,15	12,06
07-05-15					1,89		2,76			3,74	34,89	2,16	12,14
08-05-15					1,93		2,73						
09-05-15					1,83		2,74					2,20	12,46
10-05-15					1,76		2,72					2,20	12,46
11-05-15					1,78		2,55						
12-05-15					2,02		2,54						
13-05-15					1,96		2,56					2,26	12,94
14-05-15					1,88		2,53						
15-05-15					2,00		2,51					2,29	13,18
16-05-15					2,01		2,54						
17-05-15					1,99		2,53						
18-05-15					2,03		2,54						
19-05-15					2,06		2,54					2,34	13,60
20-05-15					2,13		2,56						
21-05-15					2,16		2,57					2,38	13,93
22-05-15					2,05								
23-05-15					2,08		2,55						
24-05-15					2,20		2,59					2,40	14,10
25-05-15					2,11		2,58					2,40	14,10
26-05-15			2,45	17,65	1,83		2,50					2,41	14,18
27-05-15					1,79		2,46						
28-05-15					1,74		2,45						
29-05-15					1,81		2,48						
30-05-15					1,88		2,48						
31-05-15					1,58		2,46						

MAX			3,68	54,73	2,58	3,10	4,17	2,07	11,38	3,74	34,89	2,41	14,18
MED			2,07	13,58	1,80	1,76	2,48	1,16	3,38	2,67	8,64	1,14	5,97
MIN			0,90	3,19	0,50	1,31	0,86	0,66	0,50	1,48	0,36	0,00	0,11

SITUACIÓN MAYO 2015	SIN DATOS	ACTUALIZADO CON DATOS RECIBIDOS AL 01/06/2015	ACTUALIZADO CON DATOS RECIBIDOS AL 01/06/2015 <i>Sin datos desde Marzo en Pie de Presa</i>	SIN DATOS	ACTUALIZADO CON DATOS RECIBIDOS AL 01/06/2015	ACTUALIZADO CON DATOS RECIBIDOS AL 01/06/2015
OBS	No se realizan aforos en las tomas	Se completaron Alturas Hidrometricas con datos disponibles de la BDI - SSRHN, al 29/04/2015	La SSRH suspendió las observaciones en el Embalse y a Pie de Presa. A partir de Marzo 2015, los valores de altura en el embalse y 200m aguas abajo son datos de los sensores. Los valores 200m aguas abajo también son observados.		Se completaron Alturas Hidrometricas con datos disponibles de la BDI - SSRHN, al 29/04/2015	A partir del 08 de Agosto se reciben datos de la estación automática. Caudales Calculados por Curva de Descarga



COHIFE - DATOS HIDROMETRICOS
RIOS PASAJE - JURAMENTO - SALADO

FECHA	SANTA FE													OBSERVACIONES	
	AFOROS		CAUDALES DIARIOS				CAUDALES DIARIOS		AFOROS		AFOROS		AFOROS		
	S del A MASPvMA LIMITE INTERPROVINCIAL		SRT Bombeo Acueducto	Coop de A Potable Tostado Acueducto	MASPvMA Canal de Bombeo RP 91 S	MASPvMA AZUD TOSTADO		SSRHN TOSTADO - RNNº95		MASPvMA RPNº13		MASPvMA RPNº39			
	H (m)	Q aforado (m3/s)	Q. Bombeo (m3/s)	Q. Bombeo (m3/s)	Q. Bombeo (m3/s)	Cota Embalse (m)	Q. Erogado calculado (m3/s)	H (m) Obs	Q aforado o calculado (m3/s)	H (m)	Q aforado (m3/s)	H (m)	Q aforado (m3/s)		
01-01-15	1,70		0,01	0,07	0,00	71,47	8,52	3,14				5,14	39,29		
02-01-15	1,71		0,01	0,07	0,00	71,47	8,52	3,12				5,19	40,87		
03-01-15	1,70		0,01	0,07	0,00	71,47	8,52	3,09				5,33	45,50		
04-01-15	1,70		0,01	0,00	0,00	71,47	8,52	3,08				5,46	50,10		
05-01-15	1,70		0,01	0,00	0,00	71,46	8,05	3,01				5,55	53,45		
06-01-15	1,70		0,01	0,00	0,00	71,46	8,05	2,97				5,56	53,83		
07-01-15	1,74		0,01	0,00	0,00	71,46	8,05	2,97				5,73	60,59		
08-01-15	1,71		0,01	0,00	0,00	71,46	8,05	2,98				5,87	66,56		
09-01-15	1,69		0,01	0,00	0,00	71,46	8,05	2,96				5,90	67,89		
10-01-15	1,68		0,01	0,07	0,00	71,46	8,05	2,96				5,95	70,14		
11-01-15	1,74		0,01	0,07	0,00	71,46	8,05	2,96				6,11			
12-01-15	1,73		0,01	0,07	0,00	71,45	7,61	2,92				6,14			
13-01-15	1,73		0,01	0,07	0,00	71,45	7,61	2,95				6,21			
14-01-15	1,73		0,01	0,07	0,00	71,45	7,61	2,93				6,24			
15-01-15	1,73		0,01	0,00	0,00	71,47	8,52	2,96				6,27			
16-01-15	1,73		0,01	0,00	0,00	71,48	8,99	2,99				6,28			
17-01-15	1,73		0,01	0,00	0,00	71,48	8,99	3,05				6,30			
18-01-15	1,73		0,01	0,00	0,00	71,48	8,99	3,04				6,30			
19-01-15	1,73		0,01	0,00	0,00	71,49	9,47	3,21				6,29			
20-01-15	1,77		0,01	0,00	0,00	71,49	9,47	3,27	9,30			6,31			
21-01-15	1,74		0,01	0,00	0,00	71,46	8,05	3,15				6,30			
22-01-15	1,82		0,01	0,00	0,00	71,46	8,05	3,13				6,30			
23-01-15	1,81		0,01	0,00	0,00	71,46	8,05	3,08				6,30			
24-01-15	1,79		0,01	0,00	0,00	71,45	7,61	3,05				6,30			
25-01-15	1,79		0,01	0,07	0,00	71,45	7,61	3,00				6,29			
26-01-15	1,78		0,01	0,07	0,00	71,45	7,61	3,00				6,29			
27-01-15	1,85		0,01	0,07	0,00	71,47	8,52	3,01				6,30			
28-01-15	2,27		0,01	0,07	0,00	71,49	9,47	3,48				6,32			
29-01-15	2,24		0,01	0,07	0,00	71,47	8,52	4,13				6,35			
30-01-15	2,18		0,01	0,00	0,00	71,49	9,47	4,18				6,37			
31-01-15	2,15		0,01	0,00	0,00	71,49	9,47	4,12				6,38			



COHIFE - DATOS HIDROMETRICOS
RIOS PASAJE - JURAMENTO - SALADO

FECHA	SANTA FE													OBSERVACIONES	
	AFOROS		CAUDALES DIARIOS				CAUDALES DIARIOS		AFOROS		AFOROS		AFOROS		
	S del A MASPpyMA LIMITE INTERPROVINCIAL		SRT Bombeo Acueducto	Coop de A Potable Tostado Acueducto	MASPyMA Canal de Bombeo RP 91 S	MASPyMA AZUD TOSTADO		SSRHN TOSTADO - RNNº95		MASPyMA RPNº13		MASPyMA RPNº39			
	H (m)	Q aforado (m3/s)	Q. Bombeo (m3/s)	Q. Bombeo (m3/s)	Q. Bombeo (m3/s)	Cota Embalse (m)	Q. Erogado calculado (m3/s)	H (m) Obs	Q aforado o calculado (m3/s)	H (m)	Q aforado (m3/s)	H (m)	Q aforado (m3/s)		
01-02-15	2,13		0,01	0,00	0,00	71,47	8,52	3,82				6,38			
02-02-15	2,12		0,01	0,00	0,00	71,47	9,86	3,74				6,39			
03-02-15	2,25		0,01	0,00	0,00	71,50	12,76	4,37				6,38			
04-02-15	2,28		0,01	0,00	0,00	71,52	14,89	4,55				6,39			
05-02-15	2,28		0,01	0,00	0,00	71,60	25,01	4,49				6,37			
06-02-15	2,24		0,01	0,00	0,00	71,57	20,92	4,37				6,39	360,28	RPNº39 - AFORO MASPpyMA	
07-02-15	2,20		0,01	0,00	0,00	71,54	17,18	4,28				6,40			
08-02-15	2,17		0,01	0,00	0,00	71,50	12,76	4,10				6,39			
09-02-15			0,01	0,00	0,00	71,50	12,76	3,96	13,87			6,38			
10-02-15	2,33		0,01	0,00	0,00	71,52	14,89	4,12				6,37			
11-02-15	2,61		0,01	0,00	0,00	71,59	23,61	5,05				6,38			
12-02-15	2,67		0,01	0,00	0,00	71,62	27,94	5,20				6,37			
13-02-15	2,65		0,01	0,00	0,00	71,62	27,94	5,25				6,36			
14-02-15	2,64		0,01	0,00	0,00	71,63	29,47	5,27				6,35			
15-02-15	2,59		0,01	0,00	0,00	71,64	31,03	5,34				6,33			
16-02-15	2,59		0,01	0,00	0,00	71,66	34,28	5,34				6,31			
17-02-15	2,62		0,01	0,00	0,00	71,68	37,69	5,35				6,31			
18-02-15	2,68		0,01	0,00	0,00	71,68	37,69	5,35				6,29			
19-02-15	2,78		0,01	0,00	0,00	71,68	37,69	5,41				6,33			
20-02-15	2,83		0,01	0,00	0,00	71,69	39,46	5,48	41,50			6,31			
21-02-15	2,81		0,01	0,00	0,00	71,71	43,11	5,49				6,30			
22-02-15	2,79		0,01	0,00	0,00	71,72		5,50				6,27			
23-02-15	2,77		0,01	0,00	0,00	71,74		5,49				6,26			
24-02-15	2,76		0,01	0,00	0,00	71,76		5,48				6,23			
25-02-15	2,76		0,01	0,00	0,00	71,77		5,43				6,21			
26-02-15	2,76		0,01	0,00	0,00	71,78		5,45				6,18			
27-02-15	2,79		0,01	0,00	0,00	71,80		5,46				6,22			
28-02-15	2,86		0,01	0,00	0,00	71,80		5,50				6,23			



COHIFE - DATOS HIDROMETRICOS
RIOS PASAJE - JURAMENTO - SALADO

FECHA	SANTA FE													OBSERVACIONES
	AFOROS		CAUDALES DIARIOS			CAUDALES DIARIOS		AFOROS		AFOROS		AFOROS		
	S del A MASPvMA LIMITE INTERPROVINCIAL		SRT Bombeo Acueducto	Coop de A Potable Tostado Acueducto	MASPvMA Canal de Bombeo RP 91 S	MASPvMA AZUD TOSTADO		SSRHN TOSTADO - RNN°95		MASPvMA RPN°13		MASPvMA RPN°39		
	H (m)	Q aforado (m3/s)	Q. Bombeo (m3/s)	Q. Bombeo (m3/s)	Q. Bombeo (m3/s)	Cota Embalse (m)	Q. Erogado calculado (m3/s)	H (m) Obs	Q aforado o calculado (m3/s)	H (m)	Q aforado (m3/s)	H (m)	Q aforado (m3/s)	
01-03-15	2,87		0,01	0,00	0,00	71,80	48,68	5,50	45,64			6,24		
02-03-15			0,01	0,00	0,00	71,81	50,30	5,48	45,39			6,29		
03-03-15	2,93		0,01	0,00	0,00	71,82	51,94	5,48	46,94			6,39		
04-03-15	3,09		0,01	0,00	0,00	71,82	51,94	5,57	49,65			6,43		
05-03-15	3,12		0,01	0,00	0,00	71,83	53,61	5,61	50,18			6,46		
06-03-15	3,13		0,01	0,00	0,00	71,84	55,31	5,66	51,66			6,48		Q RPN°95 AFORADO
07-03-15	3,14		0,01	0,00	0,00	71,85	57,03	5,63	51,33			6,48		
08-03-15	3,15		0,01	0,00	0,00	71,87	60,55	5,67	51,72			6,48		
09-03-15	3,15		0,01	0,00	0,00	71,86	58,78	5,65	51,72			6,48		
10-03-15			0,01	0,00	0,00	71,85	57,03	5,62	50,56					
11-03-15	3,14		0,01	0,00	0,00	71,85	57,03	5,62	49,80			6,46		
12-03-15	3,13		0,01	0,00	0,00	71,85	57,03	5,61	49,43			6,45		
13-03-15	3,13		0,01	0,00	0,00	71,84	55,31	5,59	48,69			6,44		
14-03-15	3,11		0,01	0,00	0,00	71,84	55,31	5,58	48,28			6,42		
15-03-15	3,11		0,01	0,00	0,00	71,82	51,94	5,55	47,59			6,41		
16-03-15			0,01	0,00	0,00	71,81	50,30	5,52				6,39		
17-03-15	3,09		0,01	0,00	0,00	71,80	48,68	5,49				6,37		
18-03-15			0,01	0,00	0,00	71,80	48,68	5,47						
19-03-15	3,08		0,01	0,00	0,00	71,78	45,53	5,47				6,34		
20-03-15	3,07		0,01	0,00	0,00	71,77	43,99	5,44				6,33		
21-03-15	3,08		0,01	0,00	0,00	71,77	43,99	5,42				6,33		
22-03-15			0,01	0,00	0,00	71,77	43,99	5,42	41,97			6,31		
23-03-15	3,03		0,01	0,00	0,00	71,76	42,48	5,36	39,84			6,29		
24-03-15	2,99		0,01	0,00	0,00	71,76	42,48	5,27	38,14			6,28		
25-03-15	2,97		0,01	0,00	0,00	71,75	41,00	5,23	36,54			6,27		
26-03-15	2,98		0,01	0,00	0,00	71,71	35,32	5,18	35,99			6,26		
27-03-15	3,00		0,01	0,00	0,00	71,71	35,32	5,18	36,26			6,25		
28-03-15	2,98		0,01	0,00	0,00	71,71	35,32	5,17	35,45			6,24		
29-03-15	2,97		0,01	0,00	0,00	71,70	33,97	5,15	34,88			6,23		
30-03-15			0,01	0,00	0,00	71,69	32,64	5,13	34,74			6,22		
31-03-15	2,92		0,01	0,00	0,00	71,69	32,64	5,10	34,18			6,20		



COHIFE - DATOS HIDROMETRICOS
RIOS PASAJE - JURAMENTO - SALADO

FECHA	SANTA FE													OBSERVACIONES	
	AFOROS		CAUDALES DIARIOS				CAUDALES DIARIOS		AFOROS		AFOROS		AFOROS		
	S del A MASPymA LIMITE INTERPROVINCIAL		SRT Bombeo Acueducto	Coop de A Potable Tostado Acueducto	MASPyMA Canal de Bombeo RP 91 S	MASPyMA AZUD TOSTADO		SSRHN TOSTADO - RNNº95		MASPyMA RPNº13		MASPyMA RPNº39			
	H (m)	Q aforado (m3/s)	Q. Bombeo (m3/s)	Q. Bombeo (m3/s)	Q. Bombeo (m3/s)	Cota Embalse (m)	Q. Erogado calculado (m3/s)	H (m) Obs	Q aforado o calculado (m3/s)	H (m)	Q aforado (m3/s)	H (m)	Q aforado (m3/s)		
01-04-15	2,91		0,01	0,00	0,00	71,68	31,34	5,07	33,06			6,19			
02-04-15	2,88		0,01	0,00	0,00	71,69	32,64	5,05	32,62			6,17			
03-04-15	2,83		0,01	0,00	0,00	71,69	32,64	5,02	31,89			6,15			
04-04-15	2,80		0,01	0,00	0,00	71,68	31,34	5,00	32,00			6,12			
05-04-15	2,87		0,01	0,00	0,00	71,69	32,64	5,07	33,13			6,10			
06-04-15	2,86		0,01	0,00	0,00	71,68	31,34	5,06	33,27			6,08			
07-04-15	2,84		0,01	0,00	0,00	71,67	30,07	5,04	32,33			6,05			
08-04-15	2,79		0,01	0,00	0,00	71,67	30,07	5,00	31,50			6,03			
09-04-15	2,75		0,01	0,00	0,00	71,66	28,82	4,98	31,02			6,01			
10-04-15	2,72		0,01	0,00	0,00	71,65	27,60	4,85	28,01			6,00			
11-04-15	2,69		0,01	0,00	0,00	71,65	27,60	4,83	27,63			5,98			
12-04-15	2,66		0,01	0,00	0,00	71,65	27,60	4,82	27,20			5,96			
13-04-15	2,63		0,01	0,00	0,00	71,64	26,41	4,79	26,71			5,94			
14-04-15	2,61		0,01	0,00	0,00	71,63	25,24	4,75	25,88			5,92			
15-04-15	2,60		0,01	0,00	0,00	71,63	25,24	4,70	24,87			5,90			
16-04-15	2,59		0,01	0,00	0,00	71,62	24,10	4,64	23,72			5,89			
17-04-15	2,57		0,01	0,00	0,00	71,62	24,10	4,58	22,62			5,87			
18-04-15	2,56		0,01	0,00	0,00	71,61	22,98	4,41	19,92			5,86			
19-04-15	2,53		0,01	0,00	0,00	71,60	21,90	4,37	19,59			5,84			
20-04-15	2,50		0,01	0,07	0,00	71,60	21,90	4,34	18,98			5,83			
21-04-15	2,48		0,01	0,07	0,00	71,59	20,83	4,29	17,98			5,80			
22-04-15	2,45		0,01	0,07	0,00	71,58	19,80	4,19	16,97			5,78			
23-04-15	2,43		0,01	0,07	0,00	71,58	19,80	4,14	16,18			5,77			
24-04-15	2,41		0,01	0,07	0,00	71,56	17,81	4,09	15,76			5,75			
25-04-15	2,39		0,01	0,07	0,00	71,55	16,85	4,02	15,00			5,73			
26-04-15	2,37		0,01	0,07	0,00	71,57	18,79	4,02	14,86			5,71			
27-04-15			0,01	0,07	0,00	71,59	20,83	3,99	14,60			5,68			
28-04-15	2,33		0,01	0,07	0,00	71,59	20,83	3,88	16,49			5,66			
29-04-15	2,32		0,01	0,07	0,00	71,58	19,80	3,92	13,72			5,64			
30-04-15			0,01	0,07	0,00	71,58	19,80	3,88	12,81			5,61			



COHIFE - DATOS HIDROMETRICOS
RIOS PASAJE - JURAMENTO - SALADO

FECHA	SANTA FE													OBSERVACIONES	
	AFOROS		CAUDALES DIARIOS				CAUDALES DIARIOS		AFOROS		AFOROS		AFOROS		
	S del A MASPvMA LIMITE INTERPROVINCIAL		SRT Bombeo Acueducto	Coop de A Potable Tostado Acueducto	MASPyMA Canal de Bombeo RP 91 S	MASPyMA AZUD TOSTADO		SSRHN TOSTADO - RNNº95		MASPyMA RPNº13		MASPyMA RPNº39			
	H (m)	Q aforado (m3/s)	Q. Bombeo (m3/s)	Q. Bombeo (m3/s)	Q. Bombeo (m3/s)	Cota Embalse (m)	Q. Erogado calculado (m3/s)	H (m) Obs	Q aforado o calculado (m3/s)	H (m)	Q aforado (m3/s)	H (m)	Q aforado (m3/s)		
01-05-15	2,30					71,60	21,90	3,90				5,58			
02-05-15	2,30					71,59	20,83	3,90				5,56			
03-05-15	2,31					71,58	19,80	3,92				5,52			
04-05-15	2,32					71,58	19,80	3,88				5,49			
05-05-15	2,30					71,58	19,80	3,83				5,45			
06-05-15	2,30					71,58	19,80	3,85				5,40			
07-05-15	2,30					71,58	19,80	3,85				5,36			
08-05-15	2,30					71,58	19,80	3,82				5,31			
09-05-15	2,30					71,58	19,80	3,82				5,26			
10-05-15	2,30					71,58	19,80	3,88				5,21			
11-05-15						71,58	19,80	3,85				5,15			
12-05-15	2,31					71,58	19,80	3,83				5,08			
13-05-15	2,31					71,59	20,83	3,87				5,01			
14-05-15	2,31					71,58	19,80	3,80	15,45			4,95			
15-05-15	2,32					71,58	19,80	3,88				4,88			
16-05-15	2,32					71,59	20,83	3,88				4,81			
17-05-15	2,33					71,58	19,80	3,91				4,73			
18-05-15	2,34					71,58	19,80	3,85				4,65			
19-05-15	2,35					71,58	19,80	3,82				4,58			
20-05-15	2,35					71,58	19,80	3,86				4,47			
21-05-15	2,37					71,58	19,80	3,87				4,40	100,66		
22-05-15	2,38					71,58	19,80	3,84				4,34			
23-05-15	2,38					71,58	19,80	3,88				4,26			
24-05-15	2,39					71,58	19,80	3,89				4,14			
25-05-15	2,40					71,58	19,80	3,85				4,04			
26-05-15	2,41					71,58	19,80	3,85				3,95			
27-05-15	2,42					71,58	19,80	3,83				3,85			
28-05-15	2,43					71,58	19,80	3,87				3,82			
29-05-15						71,58	19,80	3,88				3,73	66,19		
30-05-15	2,44					71,58	19,80	3,91				3,65			
31-05-15	2,44					71,58	19,80	3,91				3,54			

MAX	3,15	1,38	0,01	0,07	0,56	71,87	60,55	5,67	51,72	0,51		6,48	360,28
MED	1,96	1,38	0,01	0,02	0,19	71,41	14,98	3,21	26,75	0,43		4,40	14,81
MIN	1,01	1,38	0,01	0,00	0,00	70,20	0,40	2,14	0,00	0,37		1,59	0,00

SITUACIÓN MAYO 2015	ACTUALIZADO CON DATOS RECIBIDOS AL 01/06/2015	SIN DATOS EN MAYO/2015	SIN DATOS EN MAYO 2015	ACTUALIZADO CON DATOS RECIBIDOS AL 18/06/2015	MAYO 2015 CON DATOS ERRÓNEOS (transmite siempre el mismo valor -0,10)	ACTUALIZADO CON DATOS RECIBIDOS AL 01/06/2015
OBS	Los datos corresponden al sensor instalado. Se reciben datos desde el 24/09/2014	De acuerdo a la información aportada por la Coop. De Agua de Tostado, podemos estimar que la Soc. Rural Tostado (SRT) mas la carga de camiones, etc., extraen 30.000 lts/h promedio diario. Los demás caudales son calculados.	A partir de Setiembre, se incluyen caudales erogados por vertedero. Los valores son "estimados" por una curva de descarga provisoria. A partir de marzo se 2015 se toma una curva única	Sin datos de Caudales en Mayo/2015 (calculados por MASPvMA). A partir del 04 de Agosto se reciben datos de la estación automática. Se prioriza el dato del observador	A partir del 01 de Agosto se reciben datos de la estación automática. NOTA: La estación del Canal Saladillo sobre RP 13 mide un aporte lateral (VER INFORME)	A partir del 06 de Agosto se reciben datos de alturas de la estación automática. La Curva de Descarga (MASPyMA) se encuentra en etapa de revisión a partir de ENERO/2015